PROGRAMMA OPERATIVO COMPLEMENTARE (P.O.C.) 2014 - 2020

ATTUAZIONE DELIBERAZIONE CIPE N. 54 / 2016
Deliberazione Giunta Regione Campania n. 113 del 26.03.2019

BENEFICIARIO ATTUAZIONE OPERAZIONE

CONSORZIO DI BONIFICA "VELIA"

Località Piano della Rocca, 84060 - PRIGNANO CILENTO (SA)
Tel. 0974/837206 - Fax. 0974/837154 - Pec: consorziovelia@pec.it - www.consorziovelia.com

Id. 261_1 - C.U.P. E21B04000330006. Ripristino viabilità e collegamenti del bacino della diga di Piano della Rocca. INTERVENTO DI COMPLETAMENTO

Fattibilità tecnico economica ☐ Progetto definitivo ☐ Progetto esecutivo ■

DA - PROGETTO STRADALE
(Asse principale)
Grafici di dettaglio - WBS 087

Sigla progressiva	DA109	Scala	Varie	Cod. elab.	PS00PSTDT093

Data prima emissione del documento	Revisione	A	B	C	D	E
07/2020		data --.----	data --.----	data --.----	data --.----	data --.----

Riferimento archivio digitale: N. 036.2020/Ve.Ing.

RESPONSABILE UNICO DEL PROCEDIMENTO
Ing. Marcello Nicodemo
Consorzio di Bonifica "Velia"
Loc. Piano della Rocca - 84060 - Prignano Cilento (SA)
Tel. 0974.837206 - Pec: consorziovelia@pec.it
Iscritto all'Albo degli Ingegneri di Salerno n. 1931 dal 16.04.1984

PROGETTAZIONE
VELIA INGEGNERIA E SERVIZI SRL
Loc. Piano Della Rocca 84060 - Prignano Cilento (SA)
Tel. 0974/837206 fax 0974/837154 - Pec: veliaingegneria@pec.it
Ing. Gaetano Suppa - Direttore Tecnico
Iscritto all'Albo degli Ingegneri di Salerno n. 1854 dal 12.09.1983

GEOLOGIA
RTP TRONCARELLI - VENOSINI - ROSSI
Dott. Geol. Roberto Troncarelli (mandatario) - P.IVA 01400050560
Dott. Geol. Andrea Venosini (mandante)
Legale Rappresentante Geoven di Venosini Andrea - P.IVA 02110500697
Dott. Geol. Giuseppe Rossi (mandante)
Legale Rappresentante Geolab di Giuseppe Rossi - P.IVA 02308670690

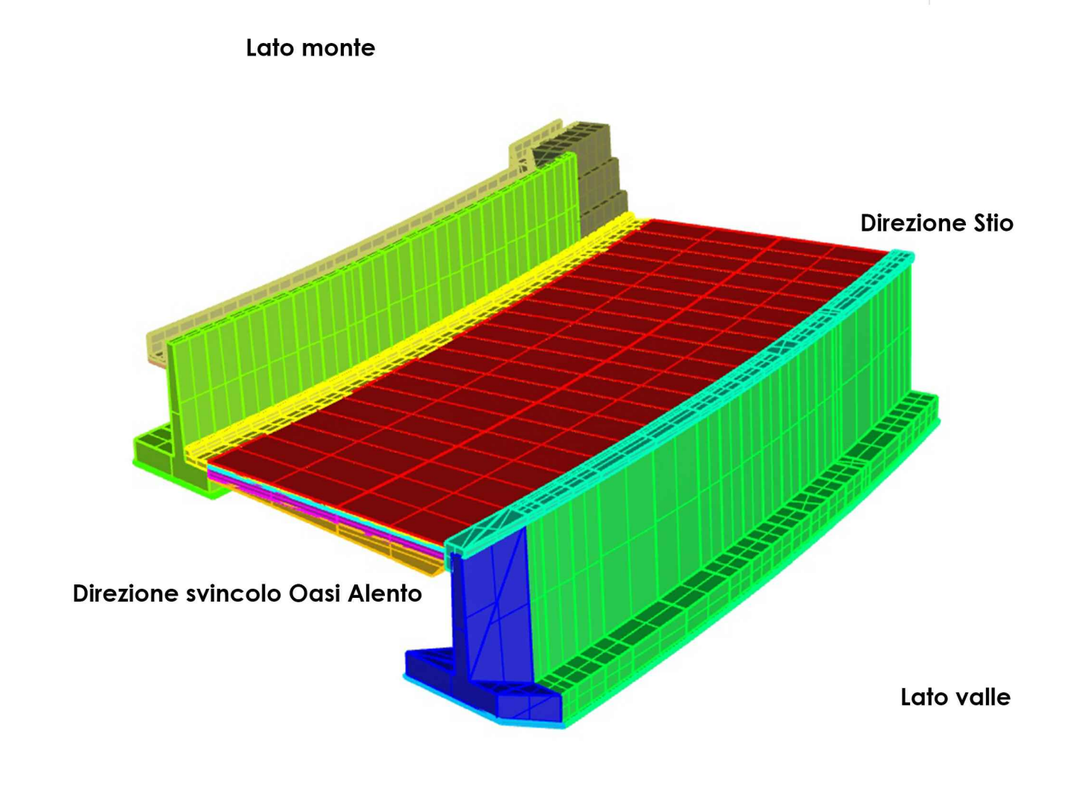

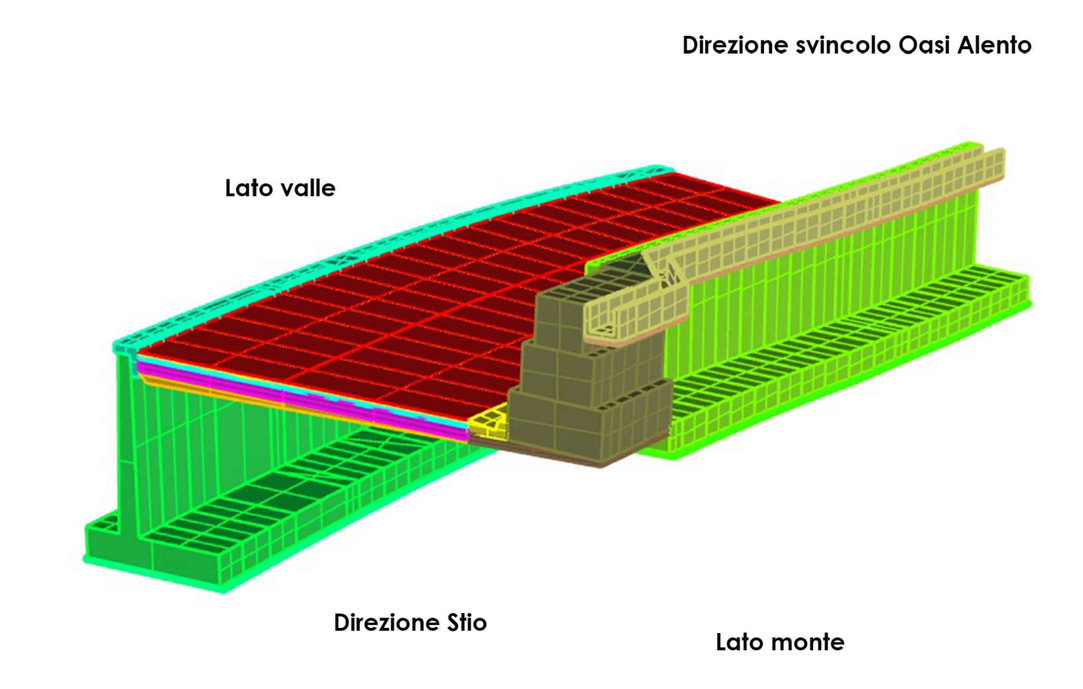

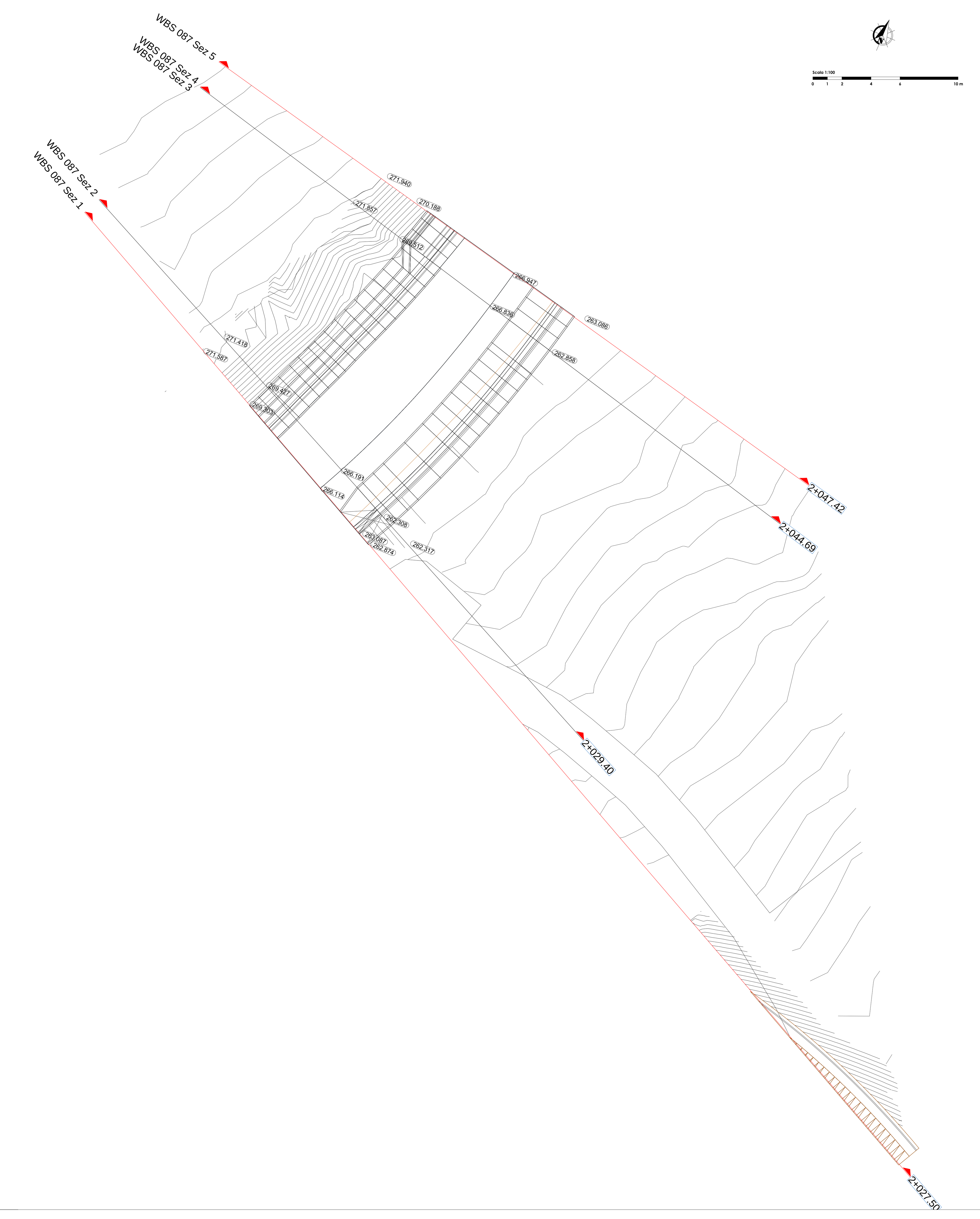

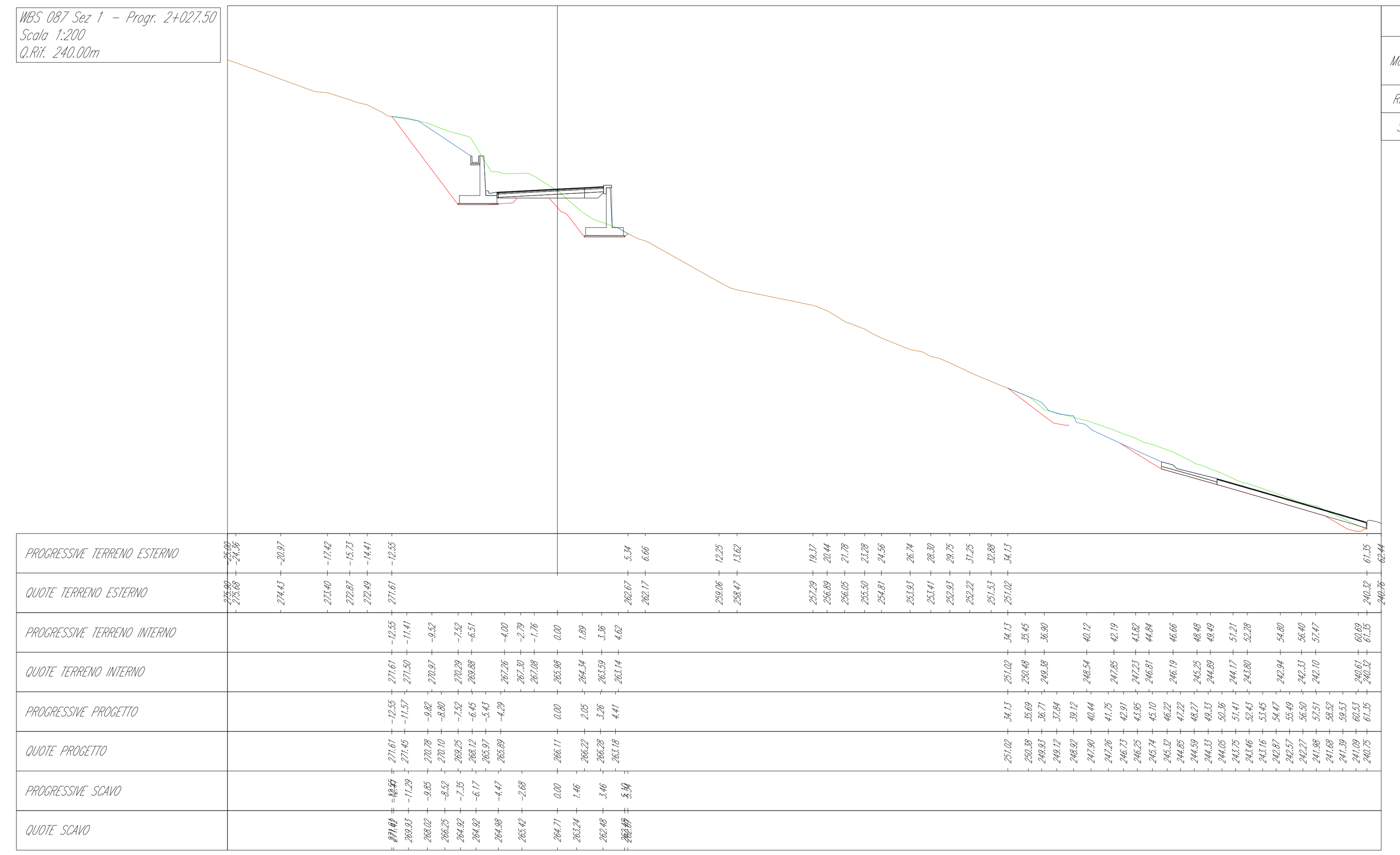

Mat. alla progr. 2+027.50			
Materiale	Area (m^2)	Vol. (m^3)	Vol. Cum. (m^3)
Rilevato	37.80	0.00	0.00
Scavo	40.05	0.00	0.00

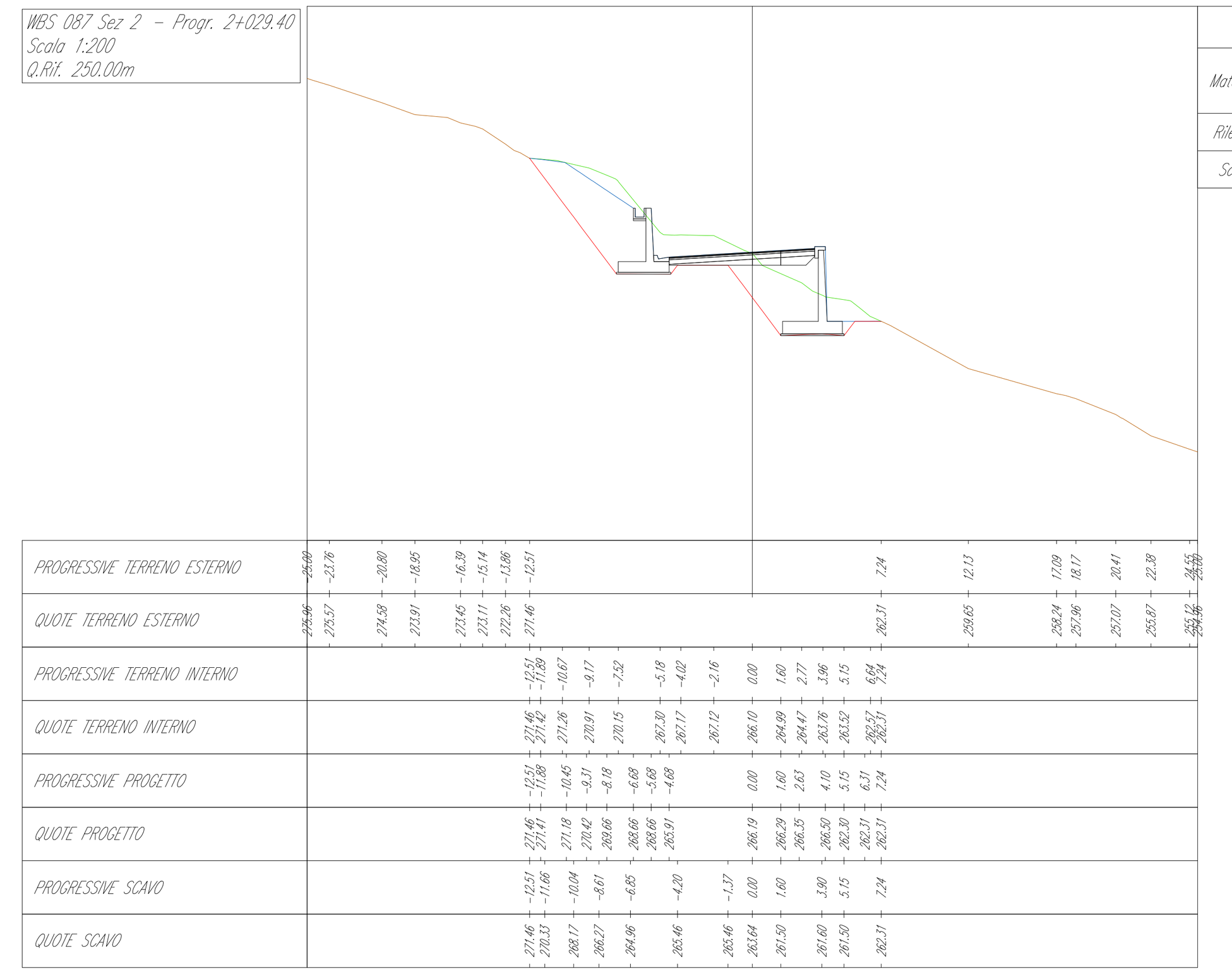

Mat. alla progr. 2+029.40			
Materiale	Area (m^2)	Vol. (m^3)	Vol. Cum. (m^3)
Rilevato	43.94	74.45	74.45
Scavo	47.71	78.87	78.87

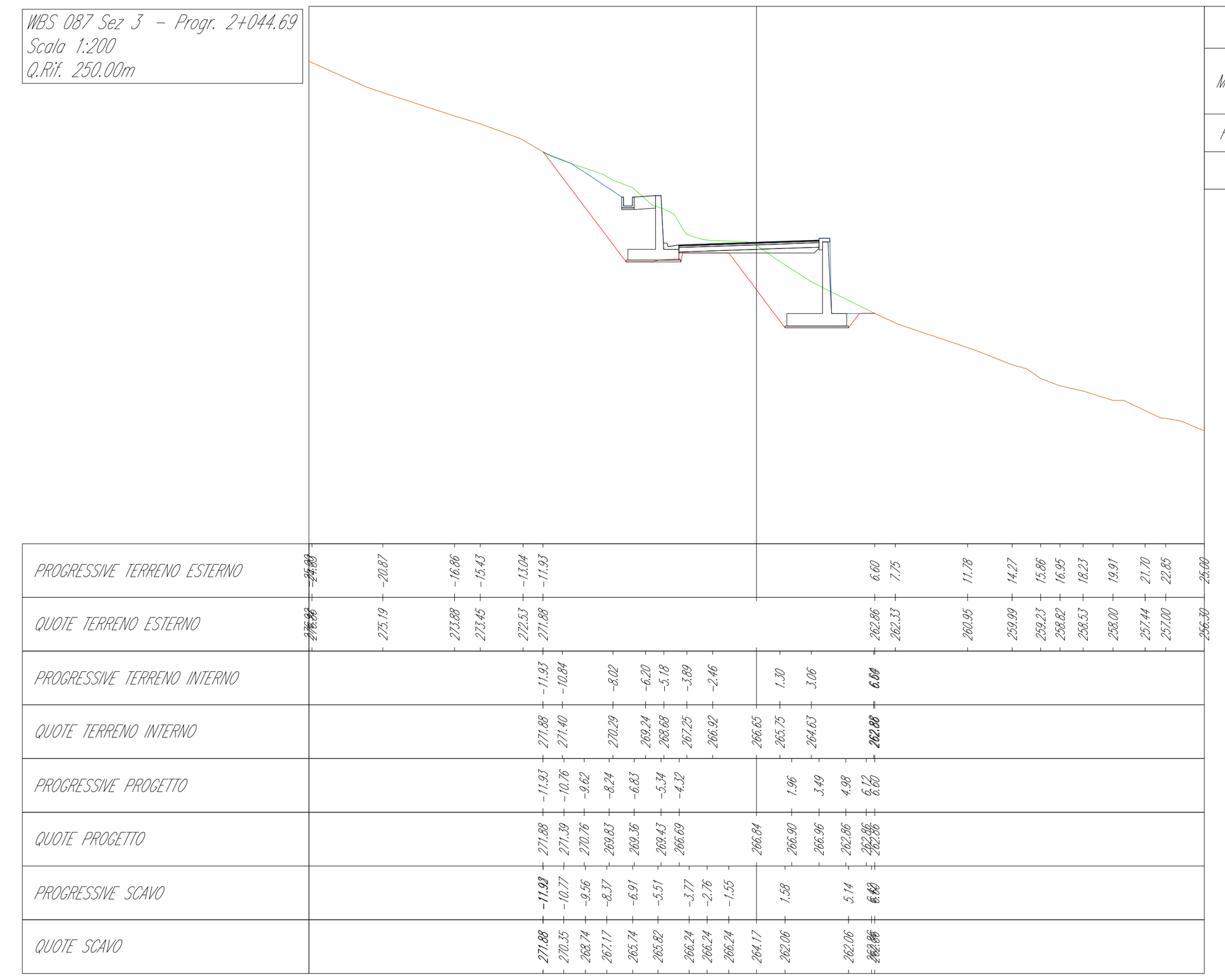

Mat. alla progr. 2+044.69			
Materiale	Area (m^2)	Vol. (m^3)	Vol. Cum. (m^3)
Rilevato	39.73	618.61	693.07
Scavo	38.83	633.01	711.89

LEGENDA

- Profilo versante (non interessato dai lavori)
- Profilo ante - operam
- Profilo dello scavo
- Profilo post - operam (rinterri)
- Sezione opere da realizzare

Scala 1:200
0 2 4 8 12 20m

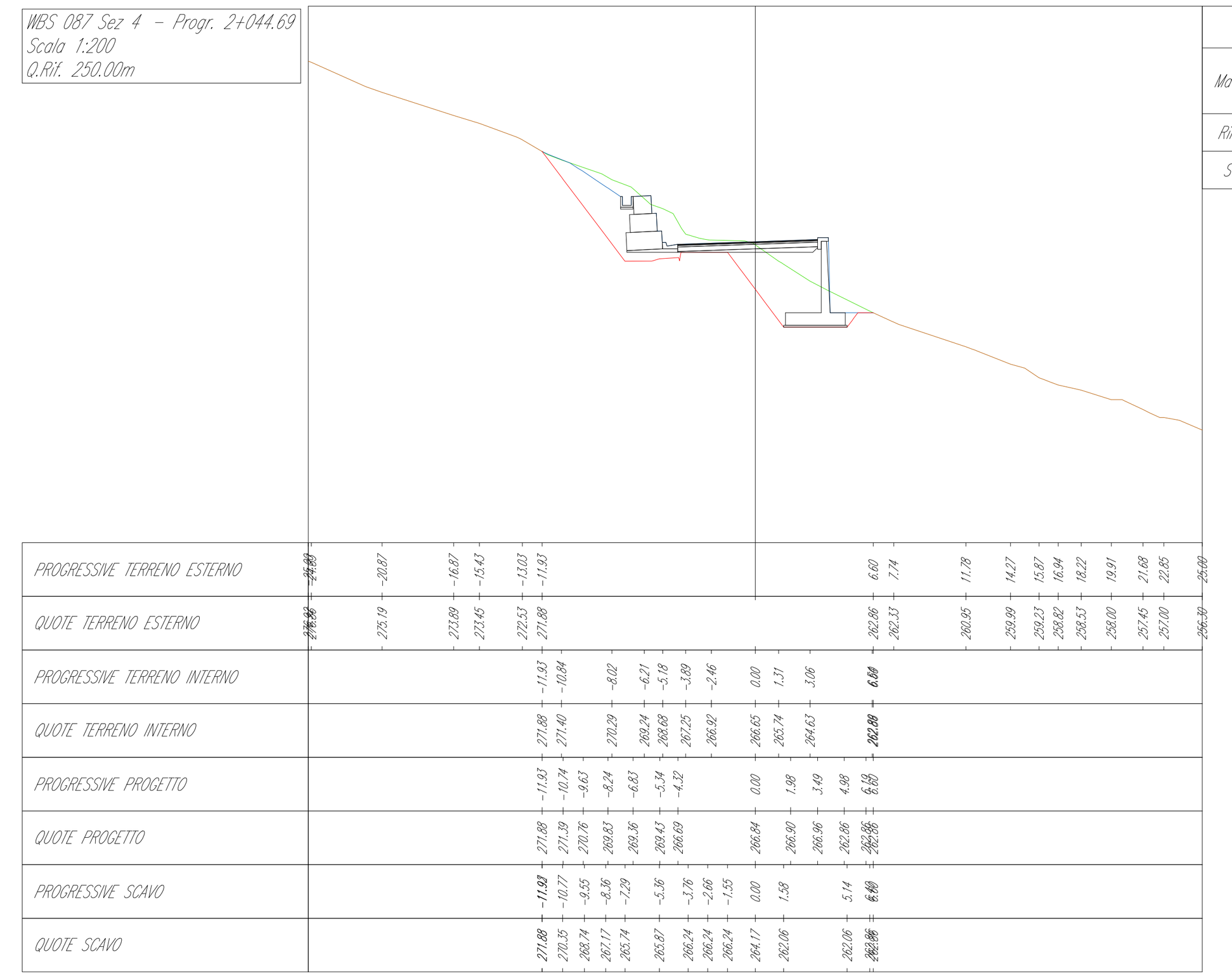

Mat. alla progr. 2+044.69			
Materiale	Area (m^2)	Vol. (m^3)	Vol. Cum. (m^3)
Rilevato	39.52	0.08	693.15
Scavo	38.76	0.08	711.96

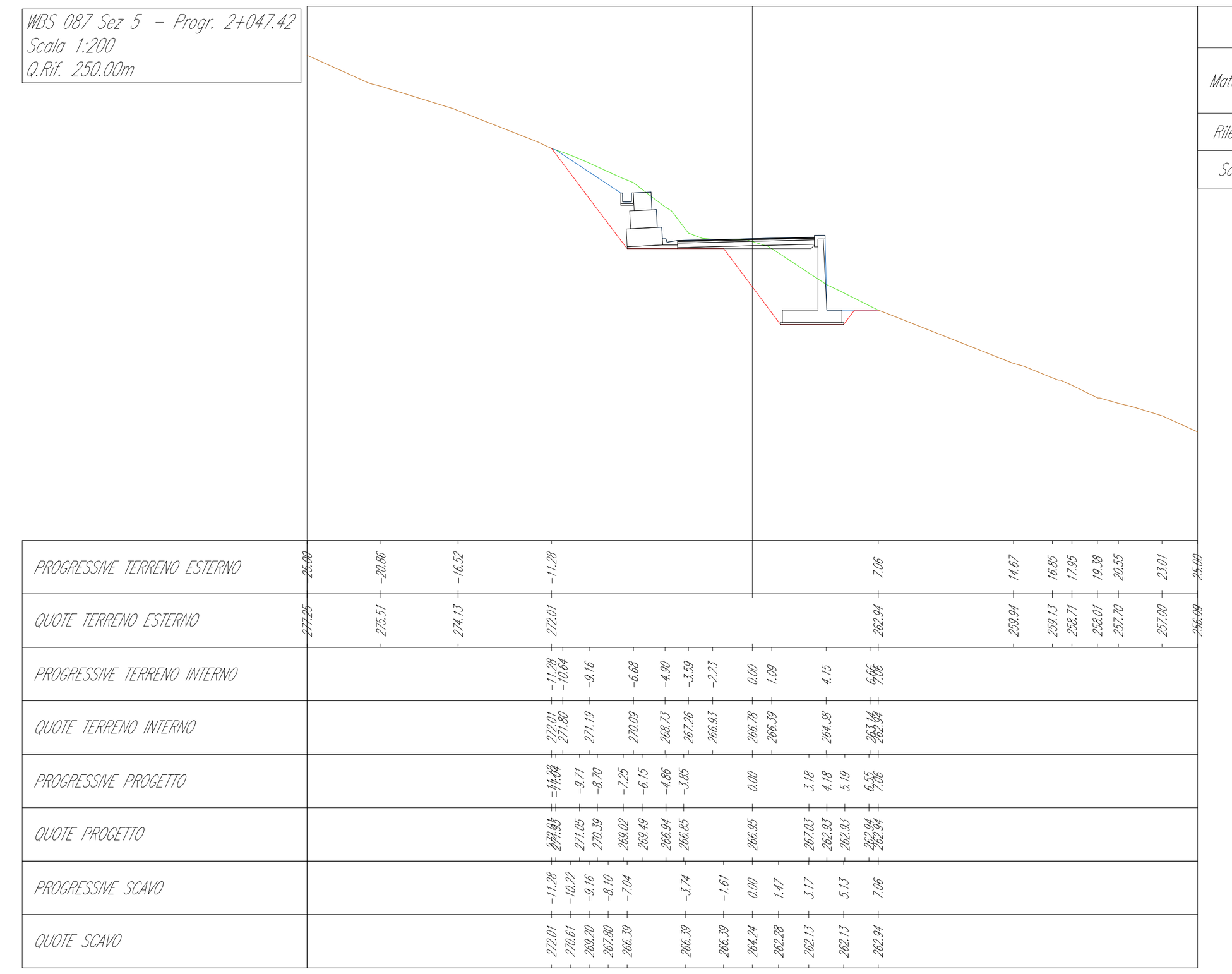

Mat. alla progr. 2+047.42			
Materiale	Area (m^2)	Vol. (m^3)	Vol. Cum. (m^3)
Rilevato	35.12	100.67	793.81
Scavo	37.30	101.77	813.73

Tabella di volume totale

Progressiva	Area di sterro	Area di riporto	Vol. sterro	Vol. riporto	Vol. sterro cumul.	Vol. riporto cumul.	Vol. netto
2+027.50	40.05	37.80	0.00	0.00	0.00	0.00	0.00
2+029.40	47.71	43.94	78.87	74.45	78.87	74.45	4.42
2+044.69	38.83	39.73	633.01	618.61	711.89	693.07	18.82
2+044.69	38.76	39.52	0.08	0.08	711.96	693.15	18.82
2+047.42	37.30	35.12	101.77	100.67	813.73	793.81	19.92
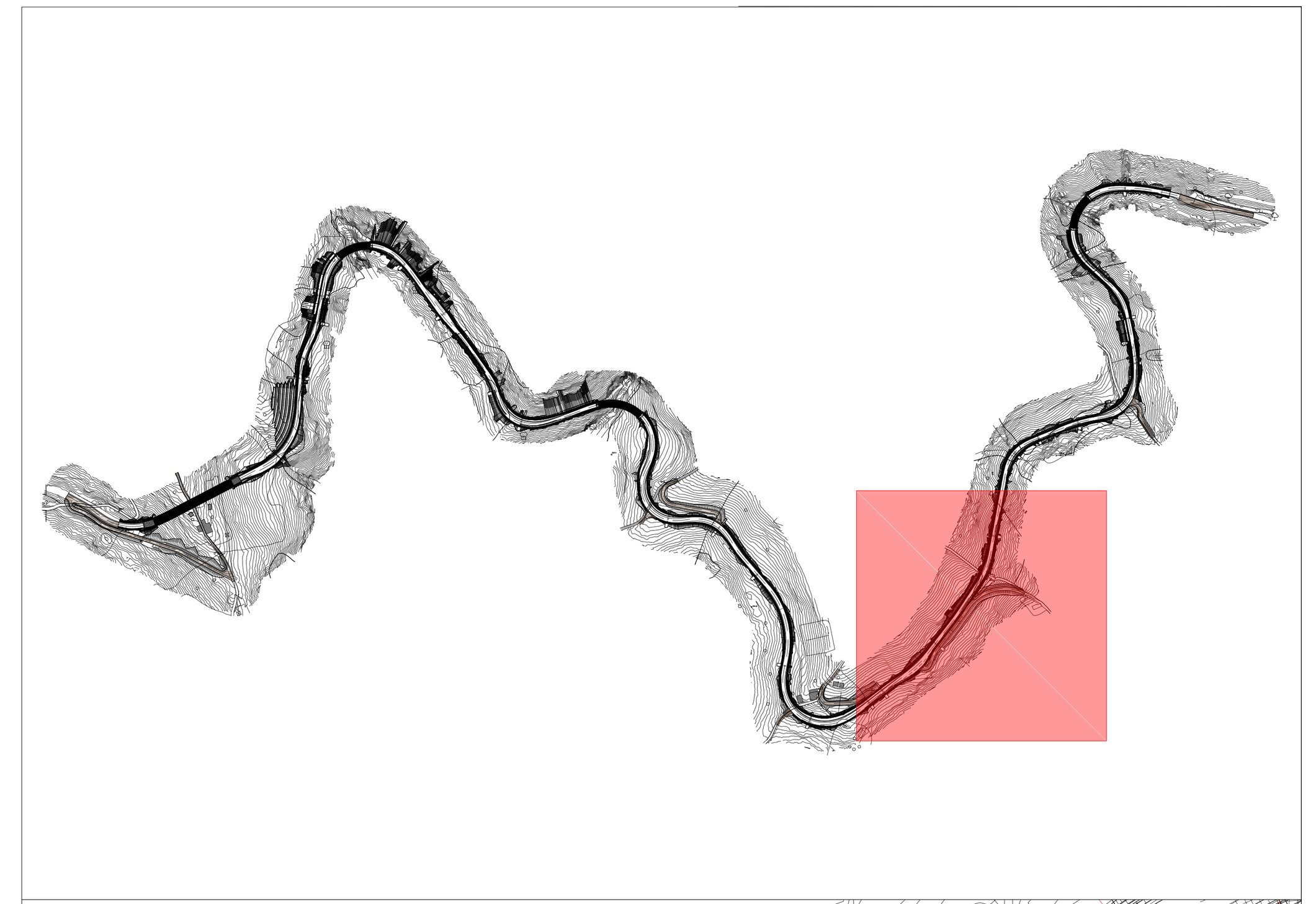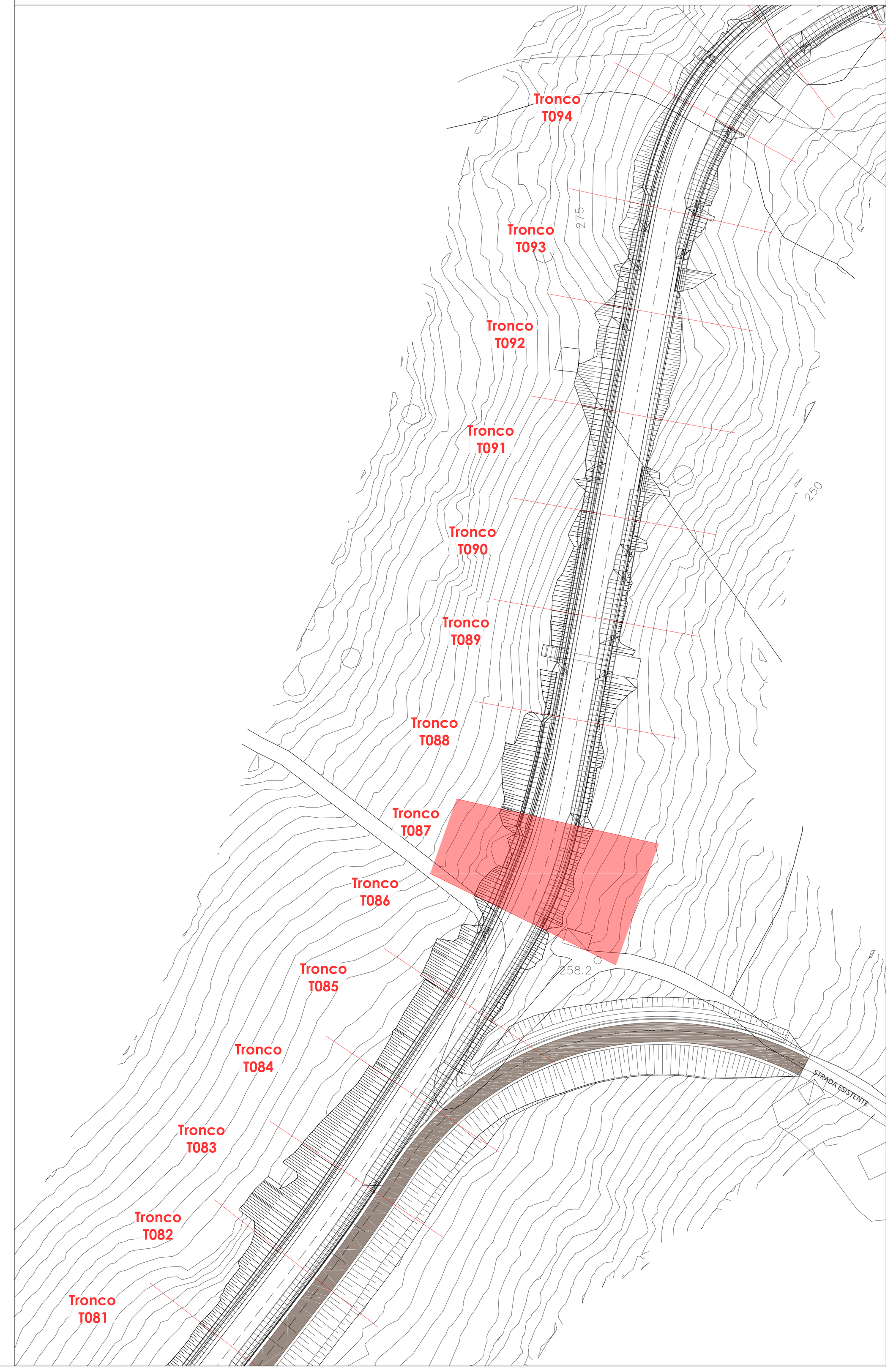
			[mc]
TRONCO_087-R	ASSE	BASE	12.86
		BINDER	6.43
		FONDAZIONE	40.17
		LIVELLAMENTO	42.21
		TAPPETINO	4.82
	DX	CLS CORDOLO TESTA MURI 4 METRO	3.96
		CLS MAGRONE MURO RACCORDO	0.66
		CLS MURO 4 METRI	74.40
		CLS MURO RACCORDO	6.75
		CLS TESTAMURO RACCORDO	0.42
		MAGRONE MURO 4 METRI	6.70
	SX	CALCESTRUZZO CUNETTA FRANCESE	3.83
		CALCESTRUZZO FOSSO GUARDI	3.13
		CLS MURO 3 METRI	45.19
		GABBIONE 3 METRI	11.88
		MAGRONE FOSSO DI GUARDI	1.29
		MAGRONE GABBIONE 3 METRI	1.25
		MAGRONE MURO 3 METRI	4.86
		RIEMPIMENTO	0.65