PROGRAMMA OPERATIVO COMPLEMENTARE (P.O.C.) 2014 - 2020

ATTUAZIONE DELIBERAZIONE CIPE N. 54 / 2016
Deliberazione Giunta Regione Campania n. 113 del 26.03.2019

BENEFICIARIO ATTUAZIONE OPERAZIONE

CONSORZIO DI BONIFICA "VELIA"

Località Piano della Rocca, 84060 - PRIGNANO CILENTO (SA)

Tel. 0974/837206 - Fax. 0974/837154 - Pec: consorziovelia@pec.it - www.consorziovelia.com

Id. 261_1 - C.U.P. E21B04000330006. Ripristino viabilità e collegamenti del bacino della diga di Piano della Rocca. INTERVENTO DI COMPLETAMENTO

Fattibilità tecnico economica ☐ Progetto definitivo ☐ Progetto esecutivo ■

DA - PROGETTO STRADALE
(Asse principale)
Grafici di dettaglio - WBS 091

Sigla progressiva	D A 1 1 3	Scala	Varie	Cod. elab.	P S 0 0 P S T D T 0 9 7

Data prima emissione del documento	Revisione	A	B	C	D	E
07/2020		data --.----	data --.----	data --.----	data --.----	data --.----

Riferimento archivio digitale: N. 036.2020/Ve.Ing.

RESPONSABILE UNICO DEL PROCEDIMENTO

Ing. Marcello Nicodemo
Consorzio di Bonifica "Velia"
Loc. Piano della Rocca - 84060 - Prignano Cilento (SA)
Tel. 0974.837206 - Pec: consorziovelia@pec.it
Iscritto all'Albo degli Ingegneri di Salerno n. 1931 dal 16.04.1984

PROGETTAZIONE

VELIA INGEGNERIA E SERVIZI SRL
Loc. Piano Della Rocca 84060 - Prignano Cilento (SA)
Tel. 0974/837206 fax 0974/837154 - Pec: veliaingegneria@pec.it
Ing. Gaetano Suppa - Direttore Tecnico
Iscritto all'Albo degli Ingegneri di Salerno n. 1854 dal 12.09.1983

GEOLOGIA

RTP TRONCARELLI - VENOSINI - ROSSI
Dott. Geol. Roberto Troncarelli (mandataria) - P.IVA 01400050560
Dott. Geol. Andrea Venosini (mandante)
Legale Rappresentante Geoven di Venosini Andrea - P.IVA 02110500697
Dott. Geol. Giuseppe Rossi (mandante)
Legale Rappresentante Geolab di Giuseppe Rossi - P.IVA 02308670690

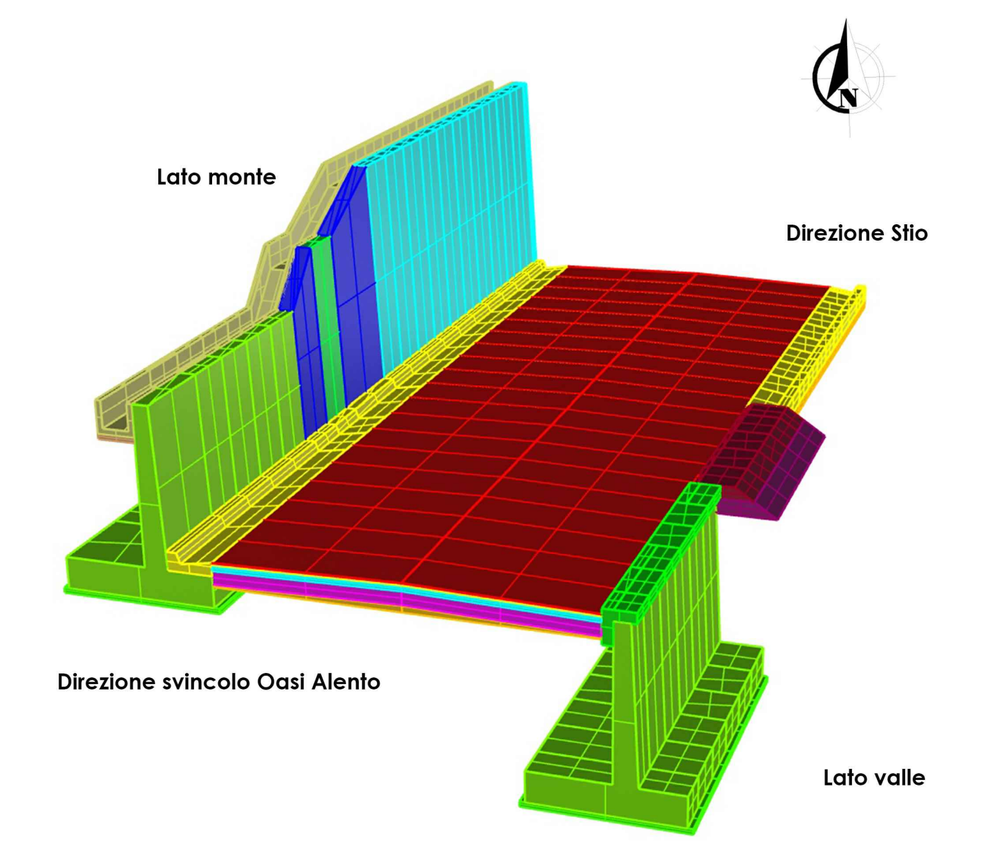

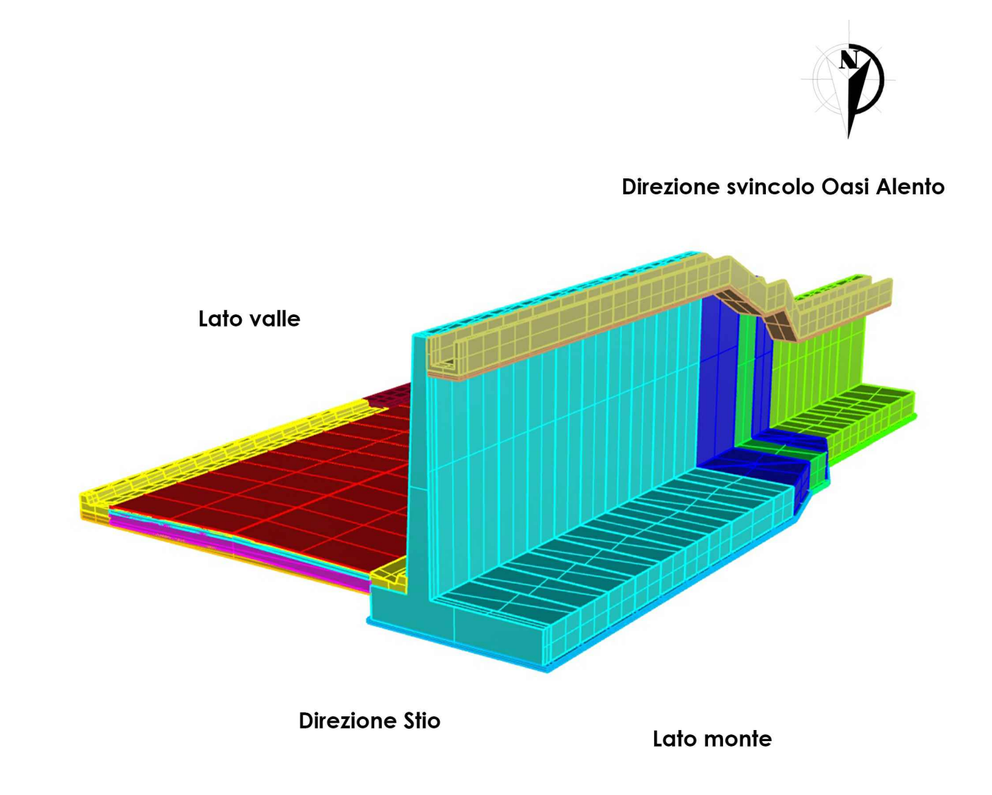

Scala 1:100

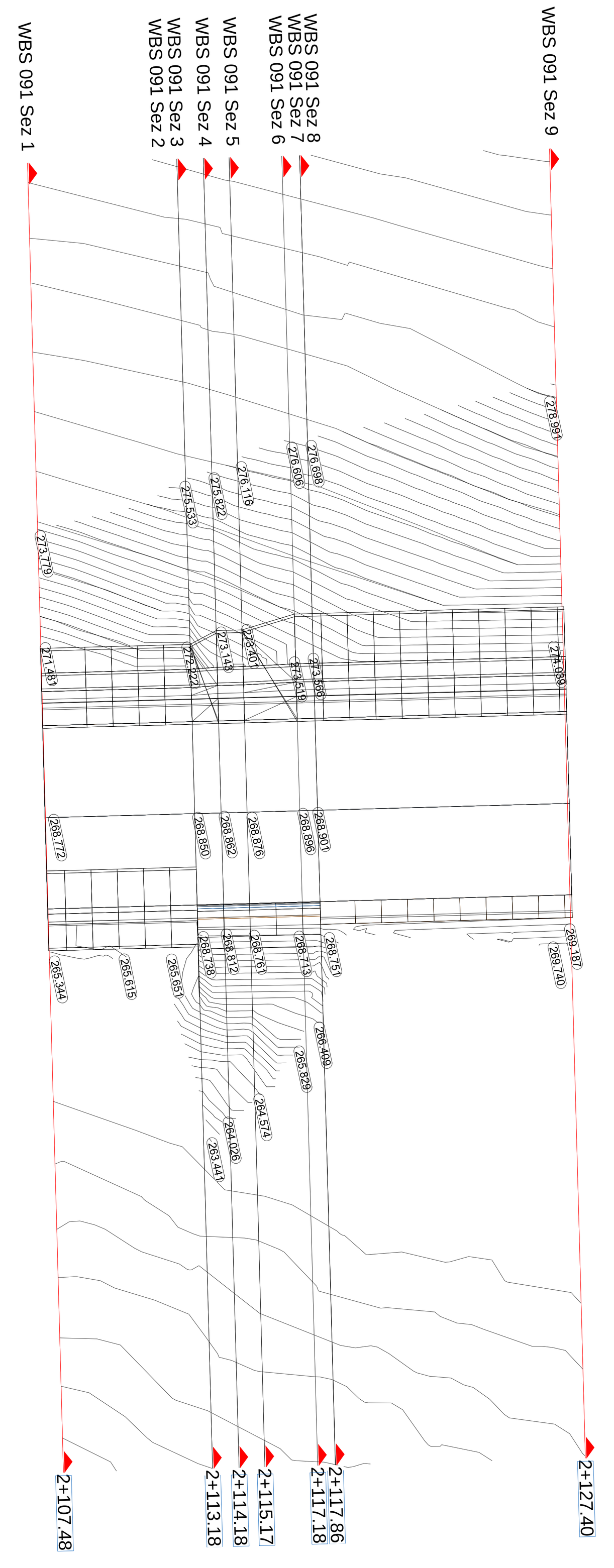



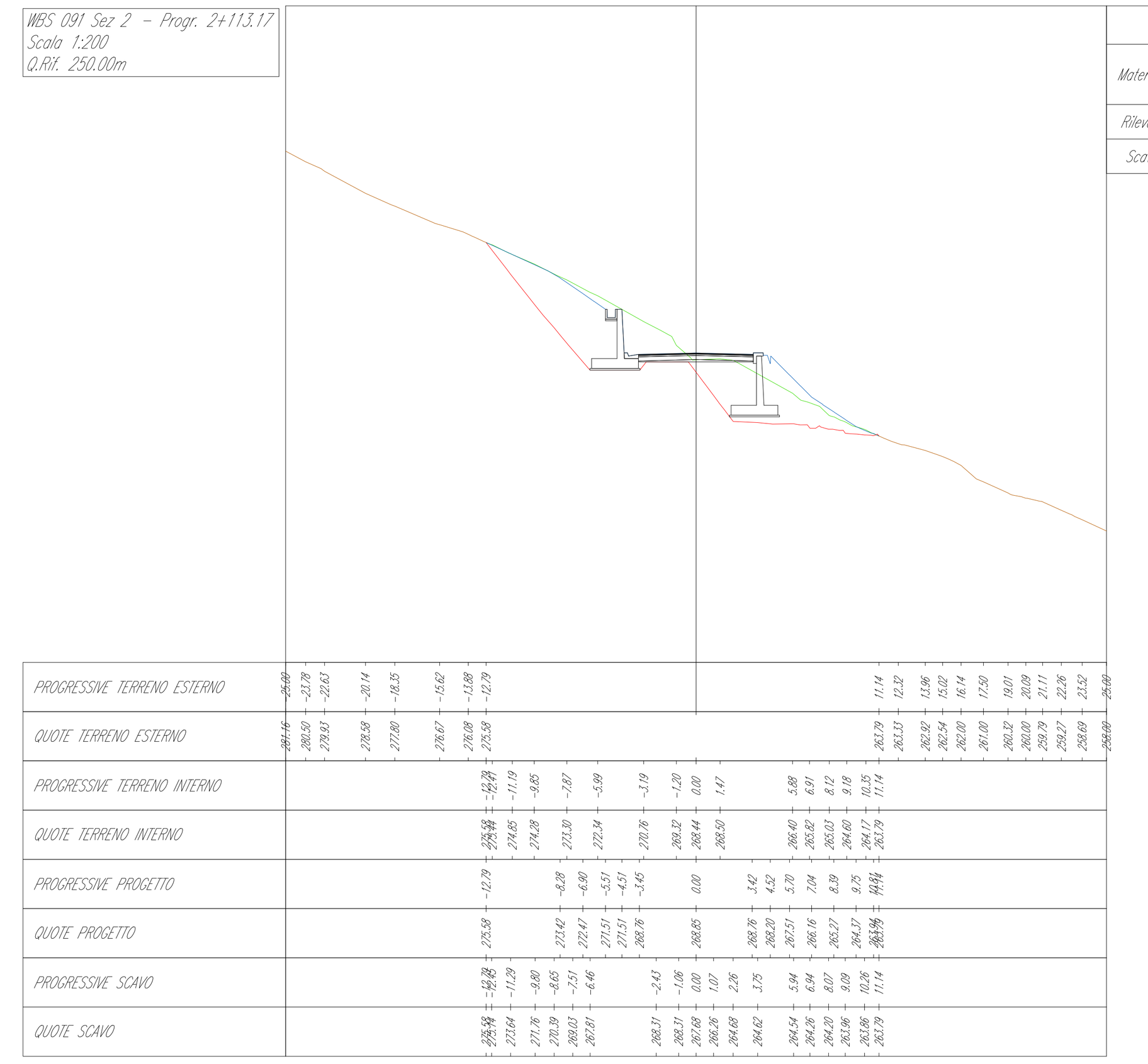

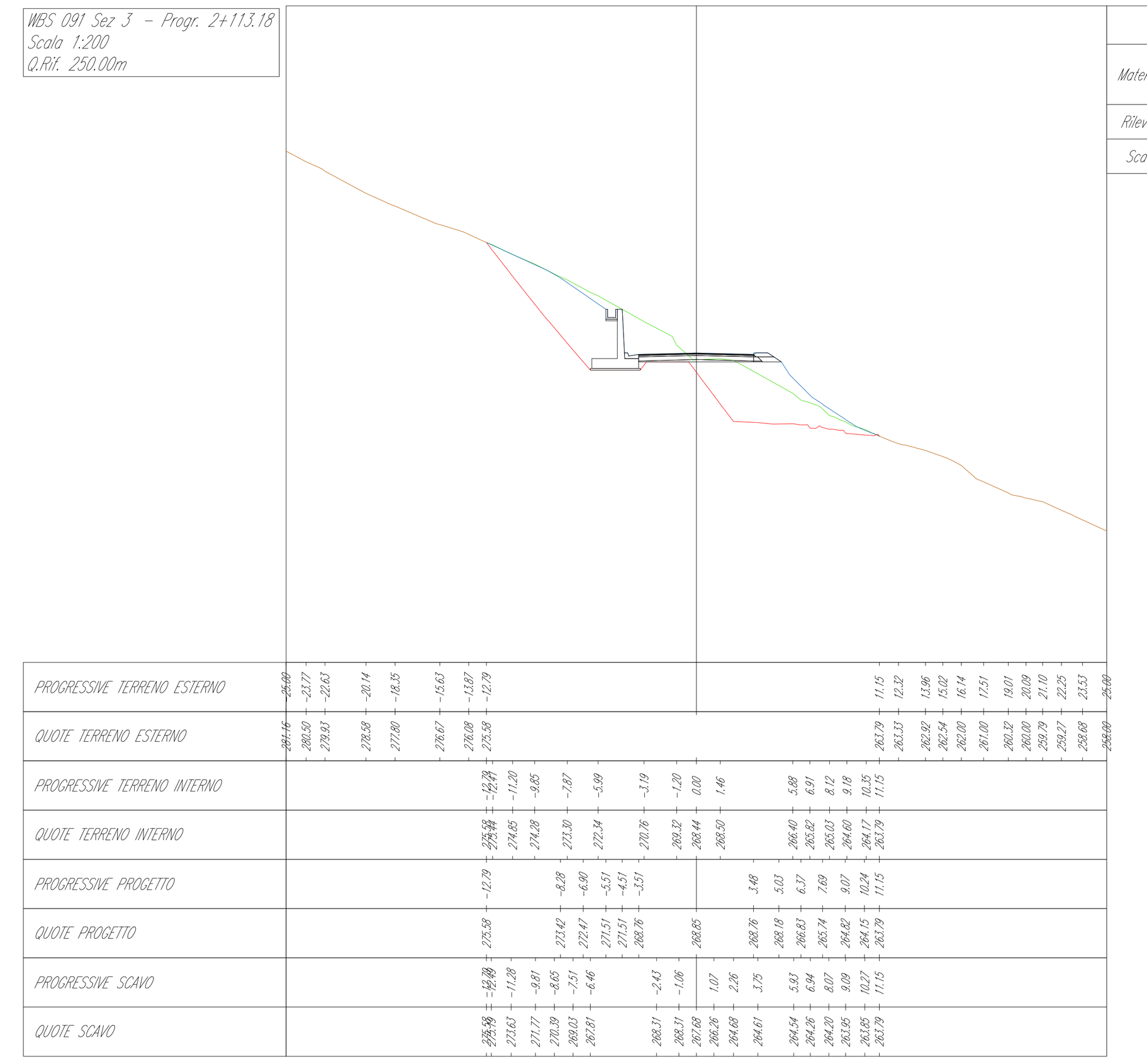

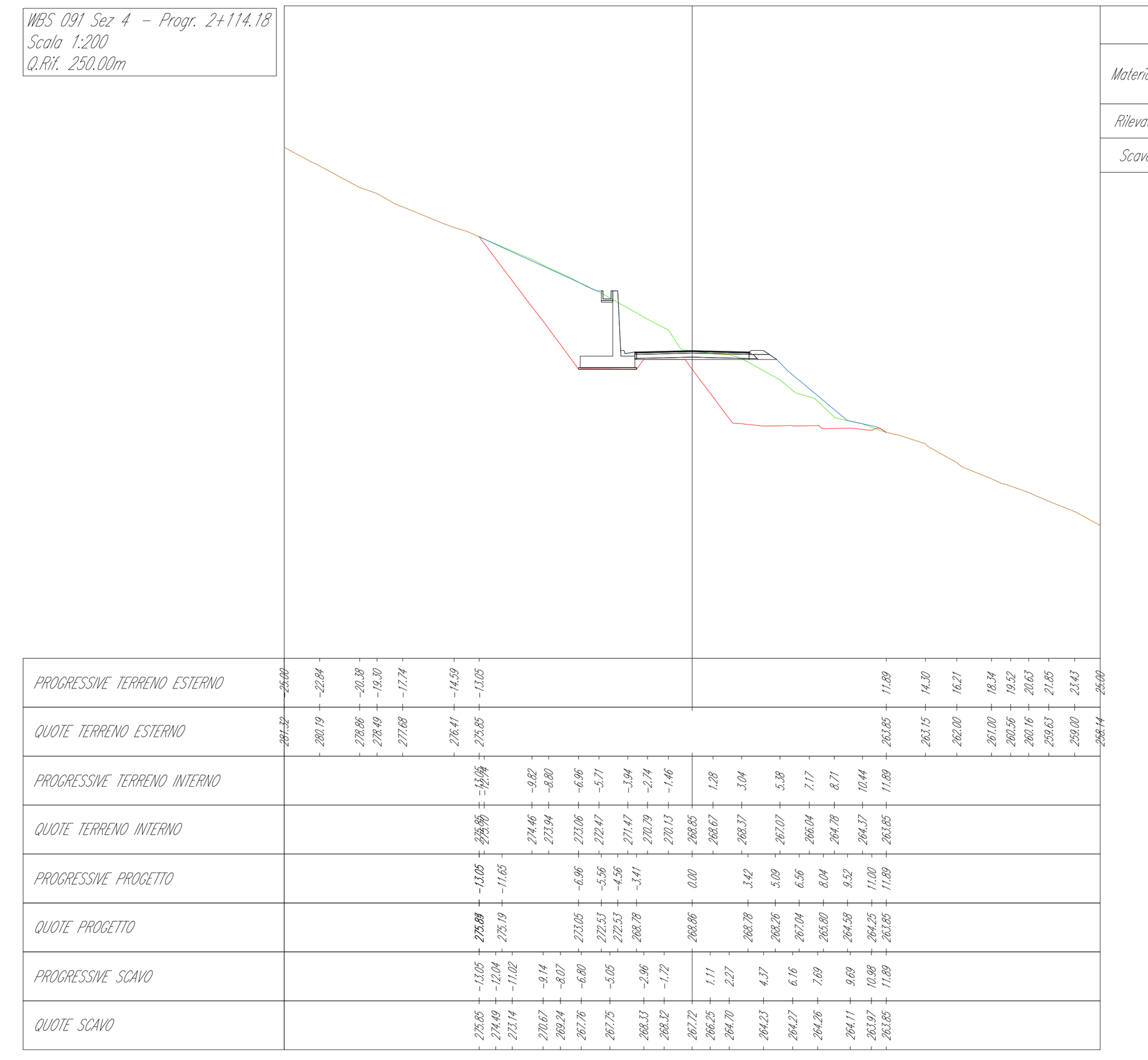

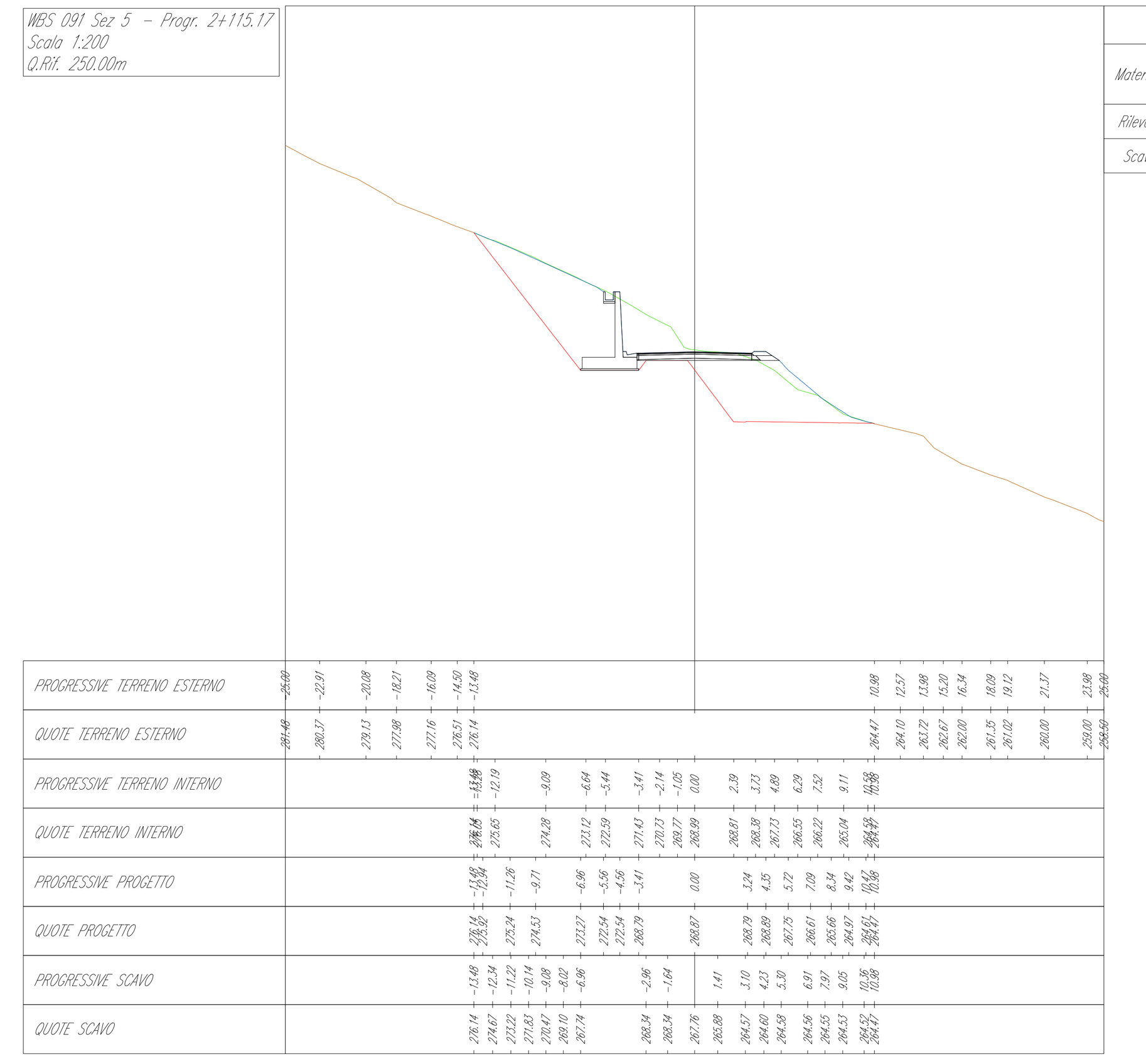

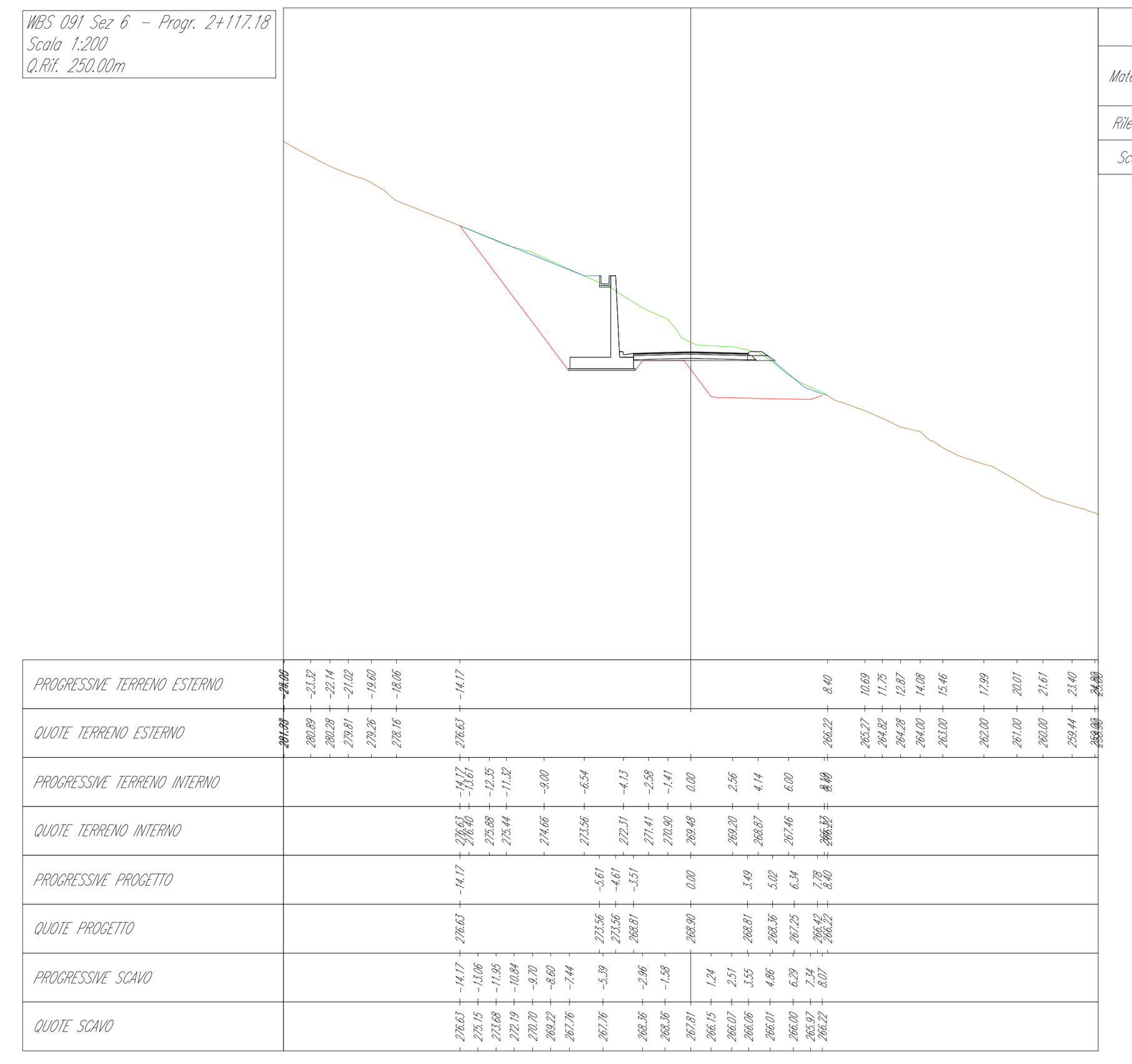

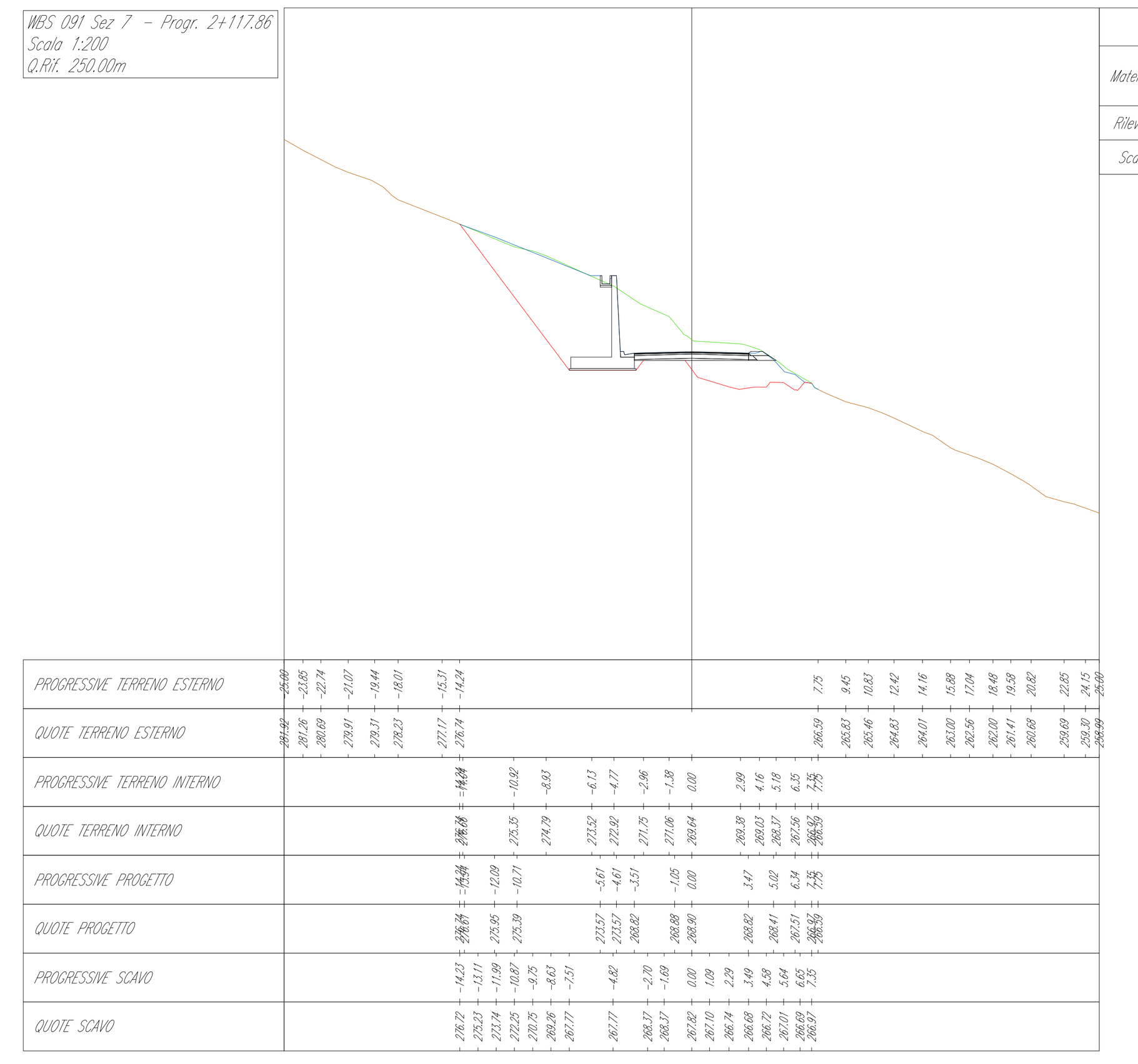

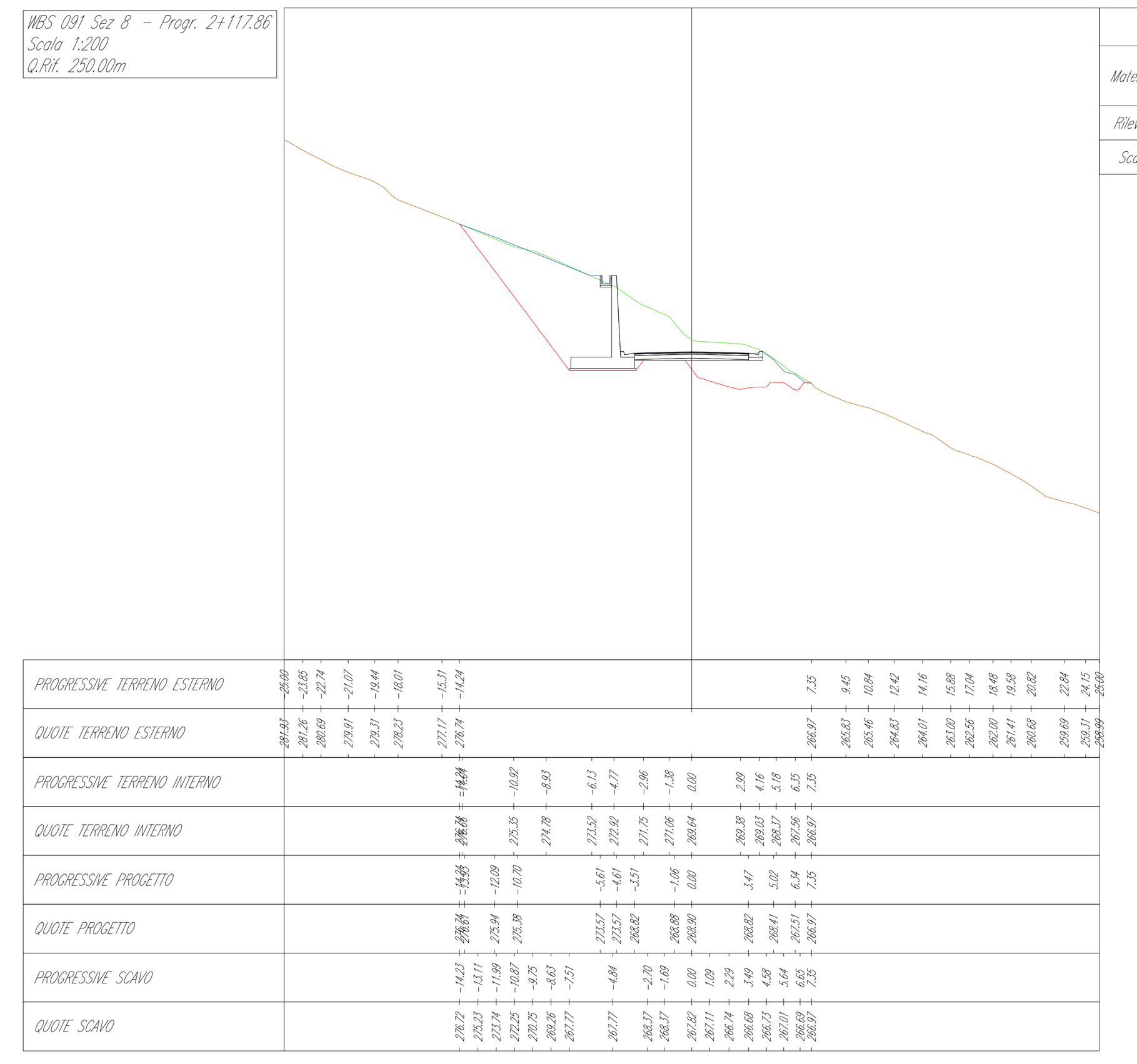



			[mc]
TRONCO_091	ASSE	BASE	11.20
		BINDER	5.60
		FONDAZIONE	34.99
		LIVELLAMENTO	13.08
		TAPPETINO	4.20
	DX	ARGINELLO	1.15
		BASE	0.04
		BINDER	0.01
		CALCESTRUZZO CUNETTA FRANCESE	1.99
		CLS CORDOLO TESTA MURI 3 METRO	1.20
		CLS MURO 3 METRI	16.19
		FONDAZIONE	0.44
		LIVELLAMENTO	0.12
		MAGRONE CUNETTA FRANCESE	1.67
		MAGRONE MURO 3 METRI	1.74
		RIEMPIMENTO ARGINELLO	1.50
		TAPPETINO	0.00
	SX	CALCESTRUZZO CUNETTA FRANCESE	4.08
		CALCESTRUZZO FOSSO GUARDI	3.40
		CLS MAGRONE MURO RACCORDO	1.10
		CLS MURO 3 METRI	16.19
		CLS MURO 4 METRI	3.91
		CLS MURO 5 METRI	49.96
		CLS MURO RACCORDO	12.24
		MAGRONE FOSSO DI GUARDI	1.40
		MAGRONE MURO 3 METRI	1.74
		MAGRONE MURO 4 METRI	0.35
		MAGRONE MURO 5 METRI	4.22

Tabella di volume totale
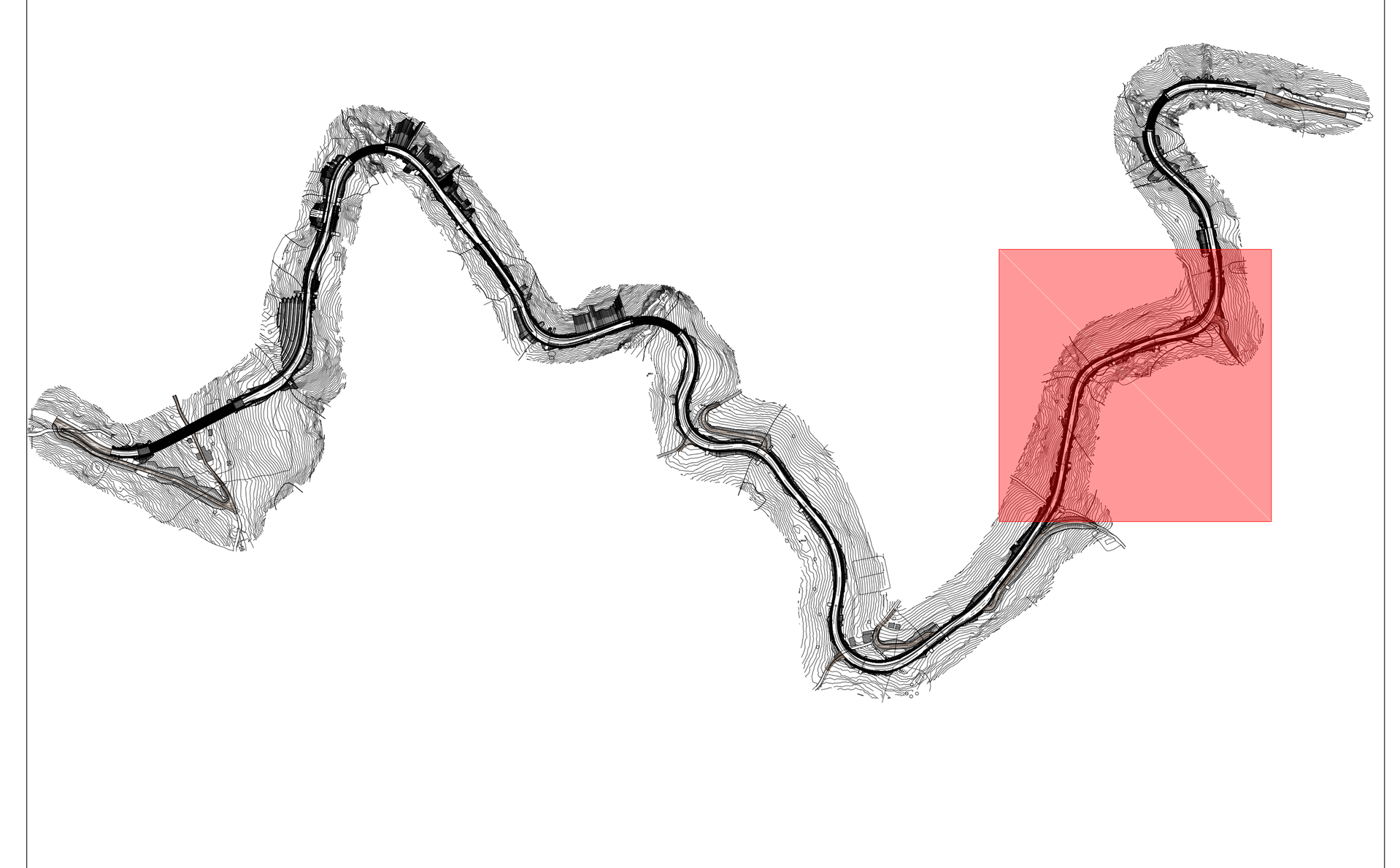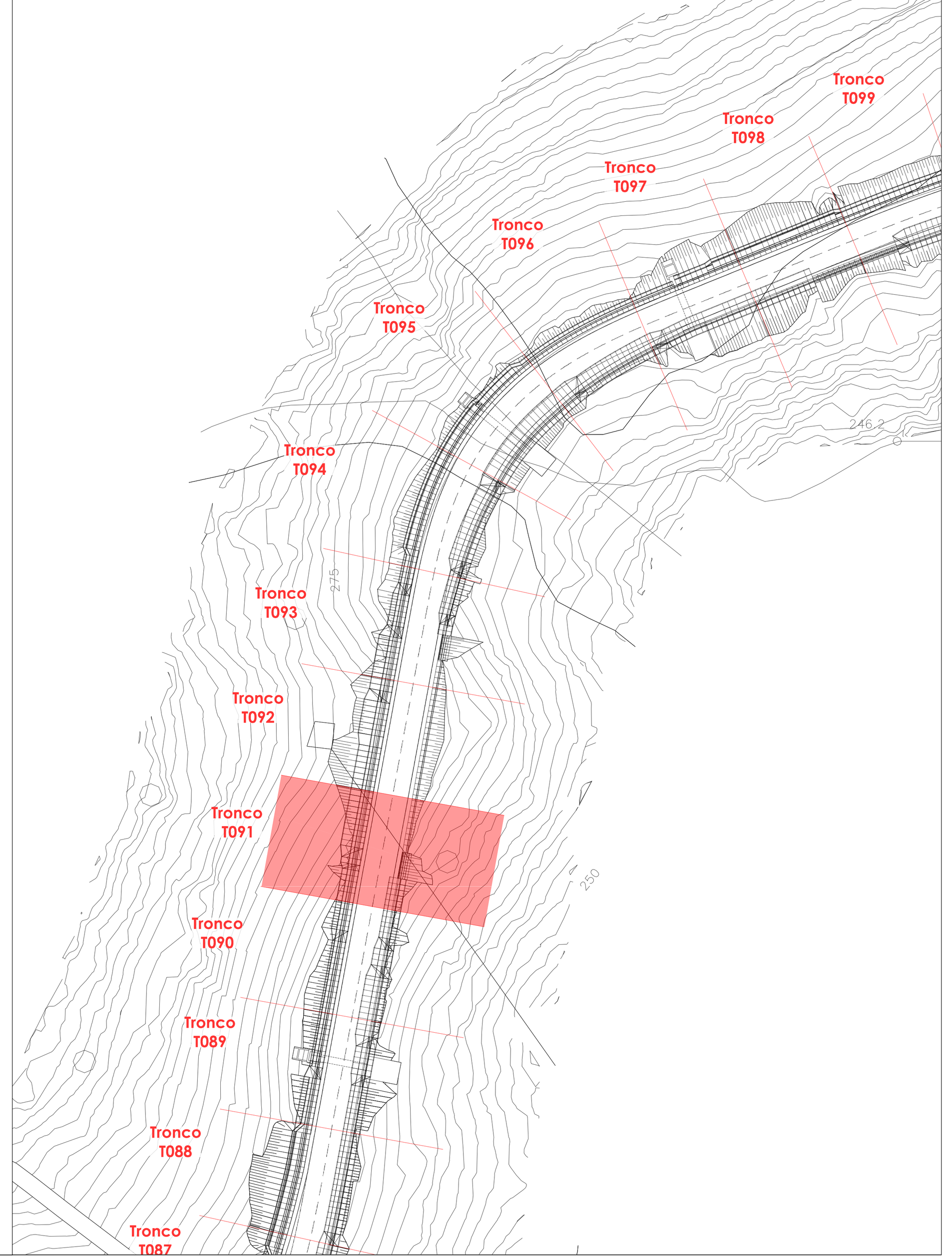
Progressiva	Area di sterro	Area di riporto	Vol. sterro	Vol. riporto	Vol. sterro cumul.	Vol. riporto cumul.	Vol. netto
2+107.48	24.97	33.78	0.00	0.00	0.00	0.00	0.00
2+113.17	52.90	51.87	221.62	243.77	221.62	243.77	-22.15
2+113.18	52.93	52.00	0.11	0.10	221.73	243.88	-22.15
2+114.18	61.95	60.01	57.92	56.48	279.65	300.35	-20.70
2+115.17	65.78	60.10	63.20	59.43	342.85	359.78	-16.93
2+117.18	68.68	57.38	135.15	118.08	478.00	477.86	0.15
2+117.86	52.97	53.32	41.29	37.57	519.29	515.42	3.87
2+117.86	66.75	53.30	0.12	0.11	519.41	515.53	3.88
2+127.40	55.61	55.74	583.24	519.78	1102.65	1035.31	67.34