PROGRAMMA OPERATIVO COMPLEMENTARE (P.O.C.) 2014 - 2020

ATTUAZIONE DELIBERAZIONE CIPE N. 54 / 2016

Deliberazione Giunta Regione Campania n. 113 del 26.03.2019

SOGGETTO ATTUATORE OPERAZIONE

CONSORZIO DI BONIFICA "VELIA"

Località Piano della Rocca, 84040 - PRIGNANO CILENTO (SA)

Tel. 0974.831156 - Fax. 0974.831156 - Pec: consorziovelia@pec.it - www.consorziovelia.com

Id. 261_1 - C.U.P. E21B040003030006. Ripristino viabilità e collegamenti del bacino della diga di Piano della Rocca. INTERVENTO DI COMPLETAMENTO

Fattibilità tecnica ed economica ☐ — Progetto definitivo ☐ — Progetto esecutivo ☑

DA - PROGETTO STRADALE

(Asse principale)

Grafici di dettaglio - WBS 098

Opera progettata	Scala	Varie	Cod. elab.
D A 1 2 0			F 5 0 9 F S T D T 1 0 4

Data prima emissione del documento	Revisione	A	B	C	D	E
07/2020		data / /	data / /	data / /	data / /	data / /
		(Descrizione)	(Descrizione)	(Descrizione)	(Descrizione)	(Descrizione)

Rilasciato archivio digitale — FL FBL EDILCITTA Srl

RESPONSABILE UNICO DEL PROCEDIMENTO
Ing. Gerardo Rosario Pecoraro
Consorzio di Bonifica "Velia"
Loc. Piano della Rocca - 84040 - Prignano Cilento (SA)
Tel. 0974.831156 - Fax. 0974.831156 - Pec: consorziovelia@pec.it
Iscritto all'Ordine degli Ingegneri di Salerno n. 1141 del 14.06.1984

PROGETTAZIONE
RTP - MANDATARIA - SEDE DI MILANO
Ing. Alessandro Bonetti - Ordine di Milano n.19291
Via Ticinello, 8 - 20127 Milano - Tel. 02 - Pec: ingbonetti@pec.it
Ing. Gianluca Suppa - Direttore Tecnico
Ordine degli ingegneri di Salerno n. 3614 del 12.04.1982

ESECUZIONE
RTI MANDATARIA - SEDE/DIR. - ECEG
Sede Legale Via Nazionale Appennino, 7 - 41012 Carpi (MO) - P.IVA IT-03455950362
Sede Dir. Via Ticinello, 8 - 20127 Milano
Iscritta al Registro Imprese Modena al n° 03455950362, P.IVA IT03455950362
Iscritta al Consorzio Stabile Consorzio Ecoenergia Soc. Cons. a r.l. - P.IVA IT03686170365

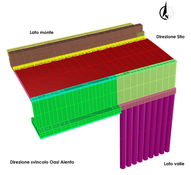

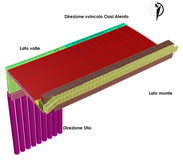

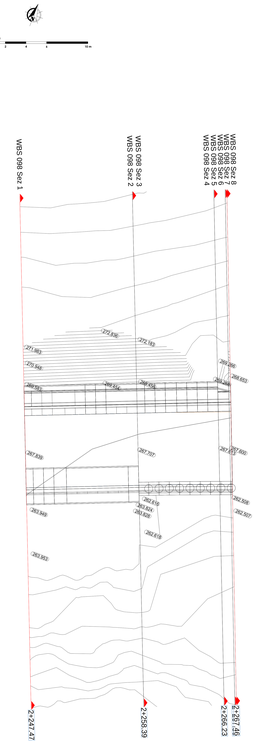

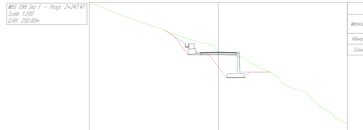

Wat. alla progr. 2+247,47

Altezze	Area (m²)	Vol. (m³)	Vol. Cum. (m³)
Riporto	46,78	0,00	0,00
Sterro	29,58	0,00	0,00

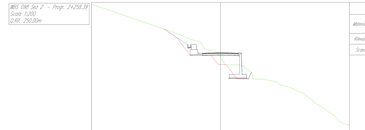

Wat. alla progr. 2+258,39

Altezze	Area (m²)	Vol. (m³)	Vol. Cum. (m³)
Riporto	24,84	207,21	297,21
Sterro	17,19	404,18	404,18

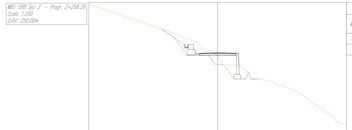

Wat. alla progr. 2+258,39

Altezze	Area (m²)	Vol. (m³)	Vol. Cum. (m³)
Riporto	24,84	0,00	297,38
Sterro	18,17	0,00	404,21

LEGENDA

- Profilo versante (non interessato dai lavori)
- Profilo orlo - superiore
- Profilo dello scavo
- Profilo punti - superiori (arrivo)
- Sezione opere di mediazione

Scala 1:100

0 2 4 6 8 10 20m



Wat. alla progr. 2+266,23

Altezze	Area (m²)	Vol. (m³)	Vol. Cum. (m³)
Riporto	22,41	234,51	531,76
Sterro	7,96	102,38	506,61

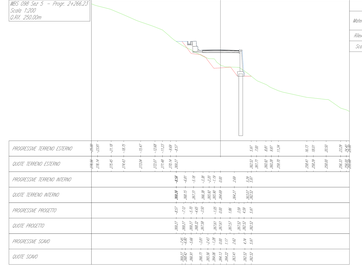

Wat. alla progr. 2+266,23

Altezze	Area (m²)	Vol. (m³)	Vol. Cum. (m³)
Riporto	22,41	0,00	531,81
Sterro	7,96	0,02	506,63



Wat. alla progr. 2+267,30

Altezze	Area (m²)	Vol. (m³)	Vol. Cum. (m³)
Riporto	22,41	34,58	566,41
Sterro	8,38	8,64	575,27

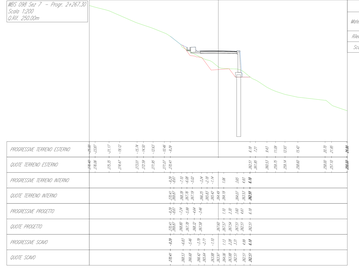

Wat. alla progr. 2+267,30

Altezze	Area (m²)	Vol. (m³)	Vol. Cum. (m³)
Riporto	22,41	0,00	566,40
Sterro	8,38	0,02	575,28

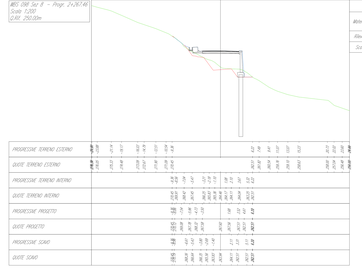

Wat. alla progr. 2+267,46

Altezze	Area (m²)	Vol. (m³)	Vol. Cum. (m³)
Riporto	21,85	3,71	567,59
Sterro	8,52	1,34	576,62

			[mc]
TRONCO_098	ASSE	BASE	11.23
		BINDER	5.61
		FONDAZIONE	35.08
		LIVELLAMENTO	15.50
		TAPPETINO	4.21
	DX	CLS CORDOLO PALO	10.43
		CLS CORDOLO TESTA MURI 4 METRI SU PALI	1.90
		CLS CORDOLO TESTA MURI 4 METRI	2.29
		CLS MURO 4 METRI	43.08
		CLS MURO 4 METRI SU PALI	14.51
		CLS PALO	54.29
		MAGRONE MURO 4 METRI	3.88
		CALCESTRUZZO CUNETTA FRANCESE	4.08
		CALCESTRUZZO FOSSO GUARDI	3.40
		GABBIONE 1 METRO	1.25
	SX	GABBIONE 2 METRI	47.74
		MAGRONE FOSSO DI GUARDI	1.40
		MAGRONE GABBIONE 1 METRO	0.43
		MAGRONE GABBIONE 2 METRI	7.76
		REINPIMENTO	0.09

Tabella di volume totale
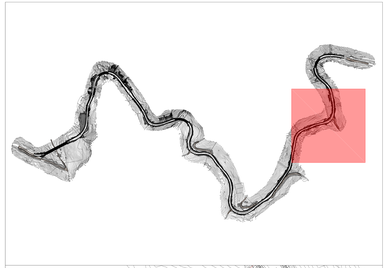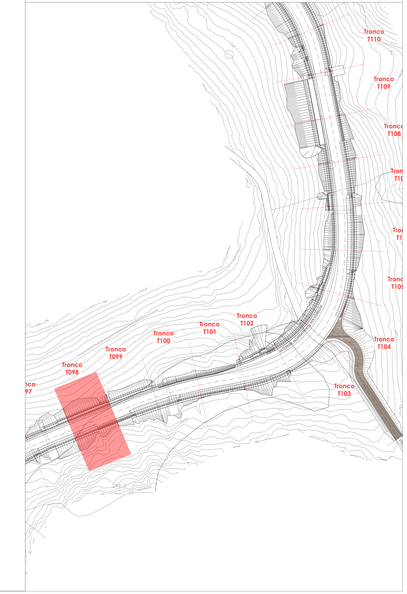
Progressiva	Area di sterro	Area di riporto	Vol. sterro	Vol. riporto	Vol. sterro cumul.	Vol. riporto cumul.	Vol. netto
2+247.47	46.78	29.58	0.00	0.00	0.00	0.00	0.00
2+258.39	27.29	24.86	404.18	297.21	404.18	297.21	106.97
2+258.39	18.27	24.84	0.05	0.05	404.23	297.26	106.97
2+266.23	7.96	32.44	102.38	224.51	506.61	521.76	-15.15
2+266.23	7.96	32.45	0.02	0.06	506.63	521.83	-15.20
2+267.30	8.36	32.44	8.64	34.58	515.27	556.41	-41.15
2+267.30	8.36	32.42	0.02	0.06	515.28	556.48	-41.19
2+267.46	8.52	31.95	1.34	5.11	516.62	561.59	-44.96