PROGRAMMA OPERATIVO COMPLEMENTARE (P.O.C.) 2014 - 2020

ATTUAZIONE DELIBERAZIONE CIPE N. 54 / 2016
Deliberazione Giunta Regione Campania n. 113 del 26.03.2019

BENEFICIARIO ATTUAZIONE OPERAZIONE
CONSORZIO DI BONIFICA "VELIA"
Località Piano della Rocca, 84060 - PRIGNANO CILENTO (SA)
Tel. 0974/837206 - Fax. 0974/837154 - Pec: consorziovelia@pec.it - www.consorziovelia.com

Id. 261_1 - C.U.P. E21B04000330006. Ripristino viabilità e collegamenti del bacino della diga di Piano della Rocca. INTERVENTO DI COMPLETAMENTO

Fattibilità tecnico economica ☐ Progetto definitivo ☐ Progetto esecutivo ■

DA - PROGETTO STRADALE
(Asse principale)
Grafici di dettaglio - WBS 102

Sigla progressiva	DA124	Scala	Varie	Cod. elab.	PS00PSTDT108

Data prima emissione del documento 07/2020	Revisione	A data --.----	B data --.----	C data --.----	D data --.----	E data --.----

Riferimento archivio digitale: N. 036.2020/Ve.Ing.

RESPONSABILE UNICO DEL PROCEDIMENTO
Ing. Marcello Nicodemo
Consorzio di Bonifica "Velia"
Loc. Piano della Rocca - 84060 - Prignano Cilento (SA)
Tel. 0974.837206 - Pec: consorziovelia@pec.it
Iscritto all'Albo degli Ingegneri di Salerno n. 1931 dal 16.04.1984

PROGETTAZIONE
VELIA INGEGNERIA E SERVIZI SRL
Loc. Piano Della Rocca 84060 - Prignano Cilento (SA)
Tel. 0974/837206 fax 0974/837154 - Pec: veliaingegneria@pec.it
Ing. Gaetano Suppa - Direttore Tecnico
Iscritto all'Albo degli Ingegneri di Salerno n. 1854 dal 12.09.1983

GEOLOGIA
RTP TRONCARELLI - VENOSINI - ROSSI
Dott. Geol. Roberto Troncarelli (mandataria) - P.IVA 01400050560
Dott. Geol. Andrea Venosini (mandante)
Legale Rappresentante Geoven di Venosini Andrea - P.IVA 02110500697
Dott. Geol. Giuseppe Rossi (mandante)
Legale Rappresentante Geolab di Giuseppe Rossi - P.IVA 02308670690

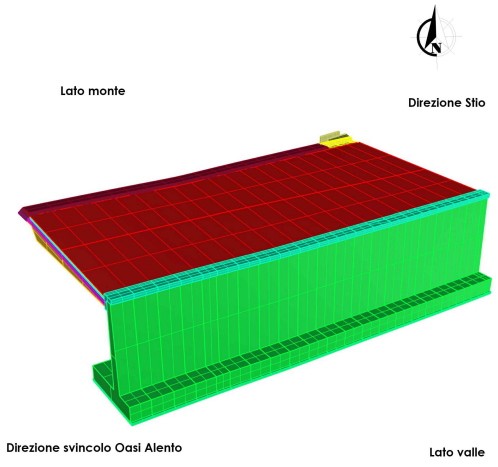
Lato monte
Direzione Stio
Direzione svincolo Oasi Alento
Lato valle

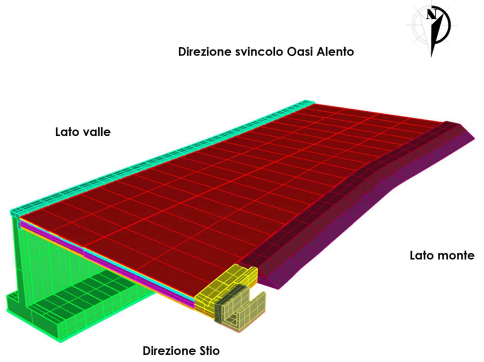
Direzione svincolo Oasi Alento
Lato valle
Lato monte
Direzione Stio

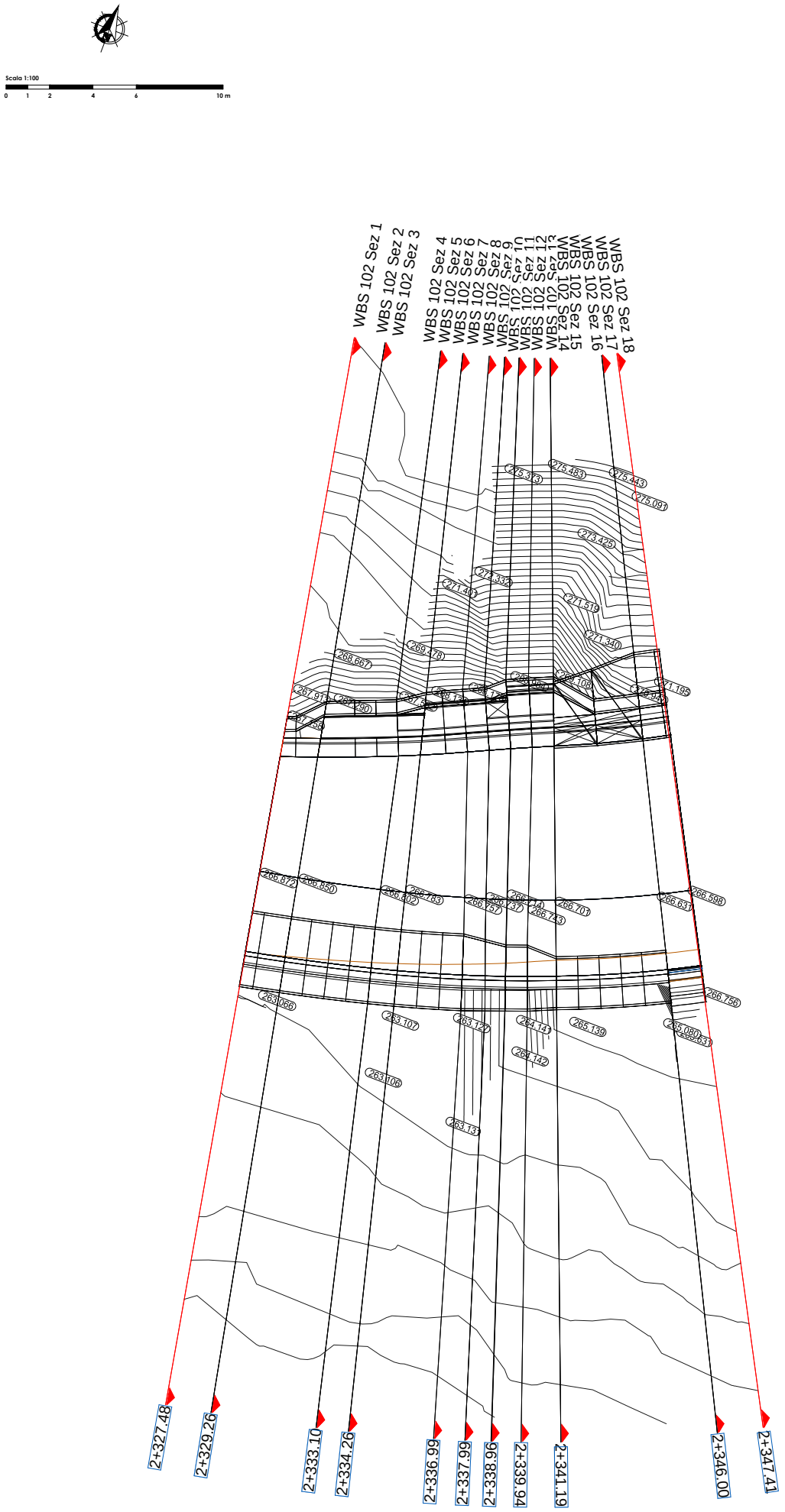
Scala 1:100
0 1 2 4 6 10 m
WBS 102 Sez 1
WBS 102 Sez 2
WBS 102 Sez 3
WBS 102 Sez 4
WBS 102 Sez 5
WBS 102 Sez 6
WBS 102 Sez 7
WBS 102 Sez 8
WBS 102 Sez 9
WBS 102 Sez 10
WBS 102 Sez 11
WBS 102 Sez 12
WBS 102 Sez 13
WBS 102 Sez 14
WBS 102 Sez 15
WBS 102 Sez 16
WBS 102 Sez 17
WBS 102 Sez 18
2+327.48
2+329.26
2+333.10
2+334.26
2+336.99
2+337.99
2+338.96
2+339.94
2+341.19
2+346.00
2+347.41

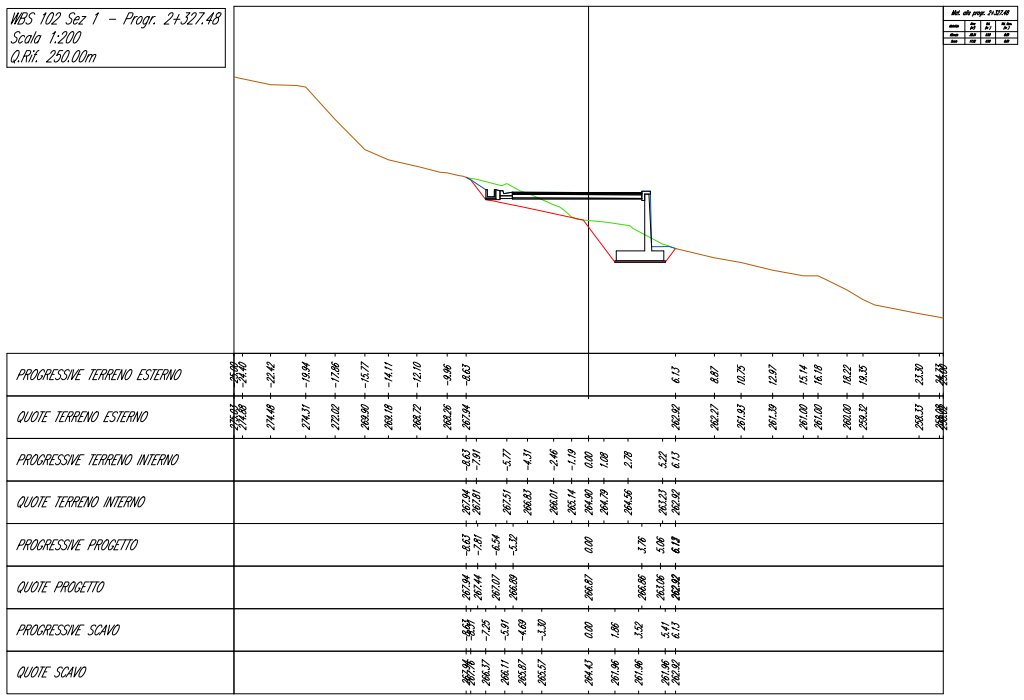
WBS 102 Sez 1 - Progr. 2+327.48
Scala 1:200
Q.Rif. 250.00m
PROGRESSIVE TERRENO ESTERNO
QUOTE TERRENO ESTERNO
PROGRESSIVE TERRENO INTERNO
QUOTE TERRENO INTERNO
PROGRESSIVE PROGETTO
QUOTE PROGETTO
PROGRESSIVE SCAVO
QUOTE SCAVO

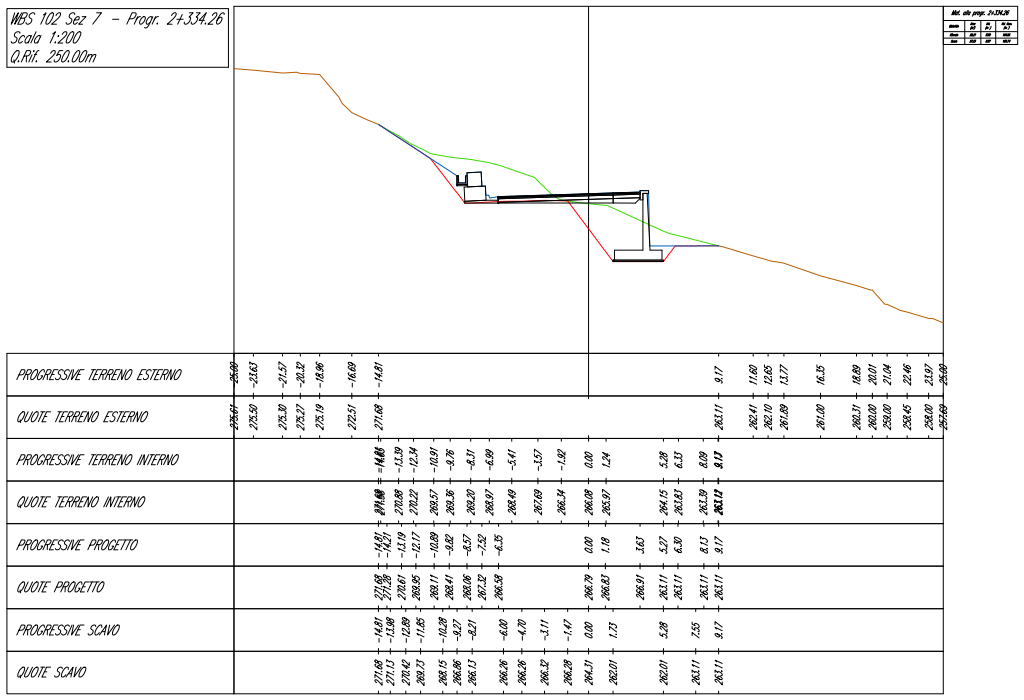
WBS 102 Sez 7 - Progr. 2+334.26
Scala 1:200
Q.Rif. 250.00m
PROGRESSIVE TERRENO ESTERNO
QUOTE TERRENO ESTERNO
PROGRESSIVE TERRENO INTERNO
QUOTE TERRENO INTERNO
PROGRESSIVE PROGETTO
QUOTE PROGETTO
PROGRESSIVE SCAVO
QUOTE SCAVO

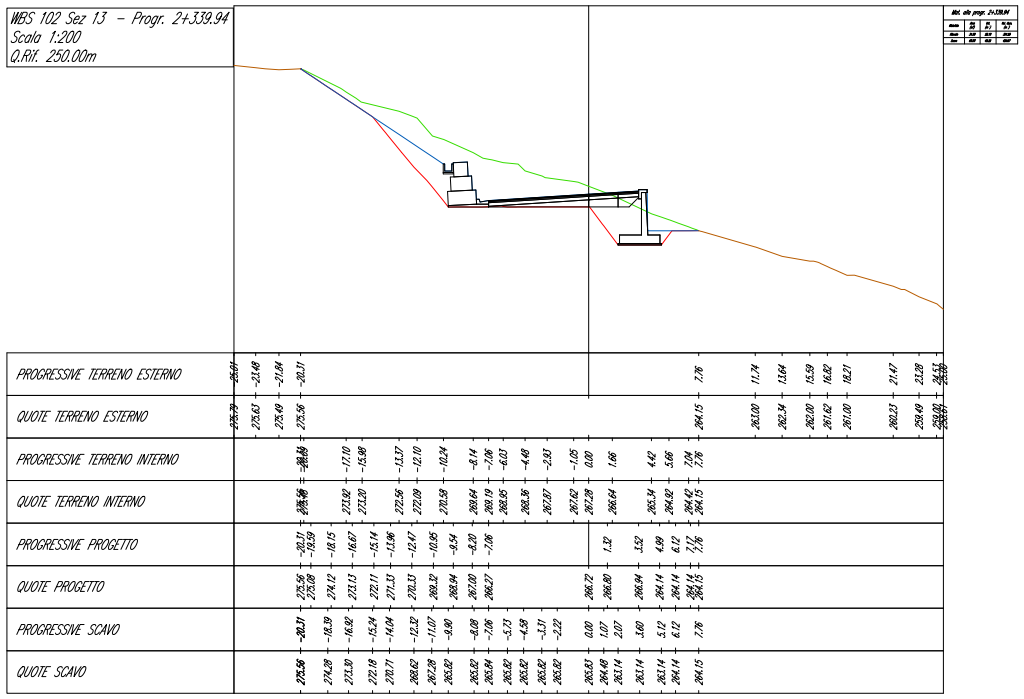
WBS 102 Sez 13 - Progr. 2+339.94
Scala 1:200
Q.Rif. 250.00m
PROGRESSIVE TERRENO ESTERNO
QUOTE TERRENO ESTERNO
PROGRESSIVE TERRENO INTERNO
QUOTE TERRENO INTERNO
PROGRESSIVE PROGETTO
QUOTE PROGETTO
PROGRESSIVE SCAVO
QUOTE SCAVO

WBS 102 Sez 2 – Progr. 2+329.26
Scala 1:200
Q.Rif. 250.00m

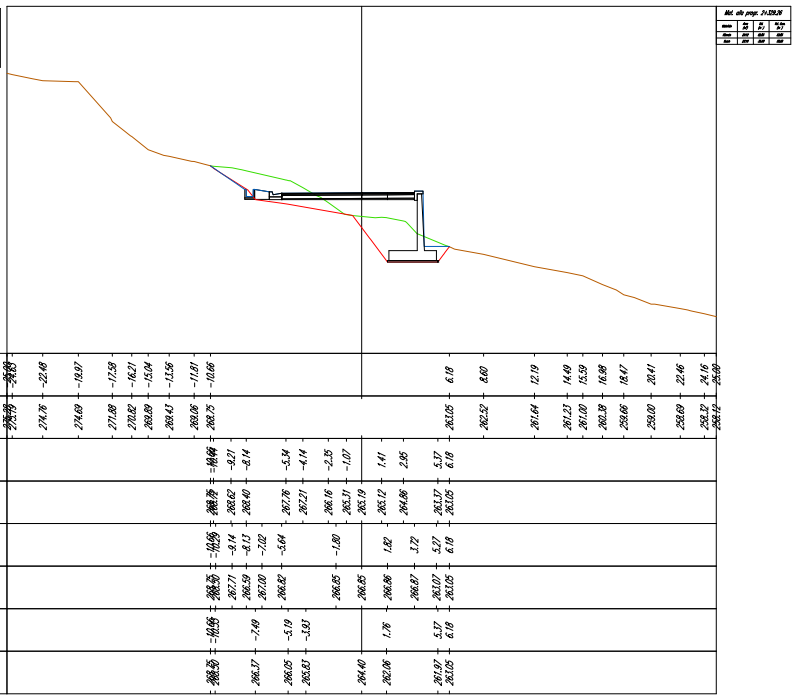
PROGRESSIVE TERRENO ESTERNO
QUOTE TERRENO ESTERNO
PROGRESSIVE TERRENO INTERNO
QUOTE TERRENO INTERNO
PROGRESSIVE PROGETTO
QUOTE PROGETTO
PROGRESSIVE SCAVO
QUOTE SCAVO

WBS 102 Sez 3 – Progr. 2+329.26
Scala 1:200
Q.Rif. 250.00m

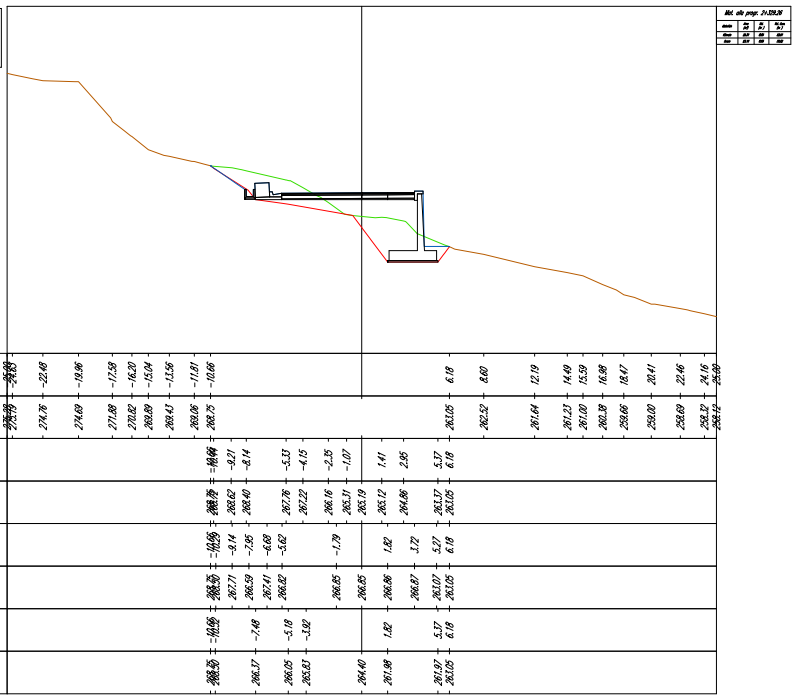
PROGRESSIVE TERRENO ESTERNO
QUOTE TERRENO ESTERNO
PROGRESSIVE TERRENO INTERNO
QUOTE TERRENO INTERNO
PROGRESSIVE PROGETTO
QUOTE PROGETTO
PROGRESSIVE SCAVO
QUOTE SCAVO

WBS 102 Sez 4 – Progr. 2+333.10
Scala 1:200
Q.Rif. 250.00m

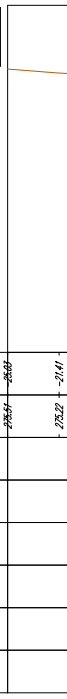
PROGRESSIVE TERRENO ESTERNO
QUOTE TERRENO ESTERNO
PROGRESSIVE TERRENO INTERNO
QUOTE TERRENO INTERNO
PROGRESSIVE PROGETTO
QUOTE PROGETTO
PROGRESSIVE SCAVO
QUOTE SCAVO

WBS 102 Sez 8 – Progr. 2+336.99
Scala 1:200
Q.Rif. 250.00m

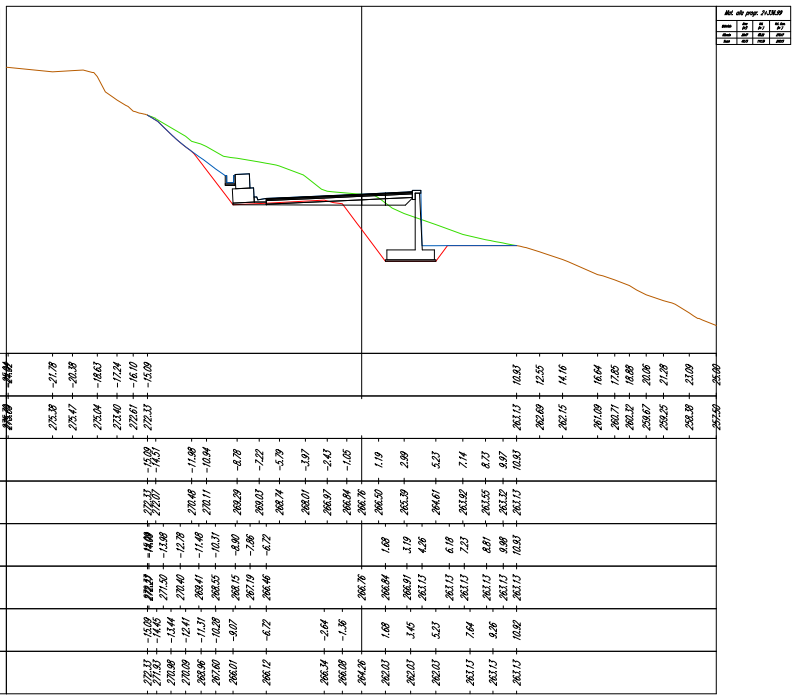
PROGRESSIVE TERRENO ESTERNO
QUOTE TERRENO ESTERNO
PROGRESSIVE TERRENO INTERNO
QUOTE TERRENO INTERNO
PROGRESSIVE PROGETTO
QUOTE PROGETTO
PROGRESSIVE SCAVO
QUOTE SCAVO

WBS 102 Sez 9 – Progr. 2+337.99
Scala 1:200
Q.Rif. 250.00m

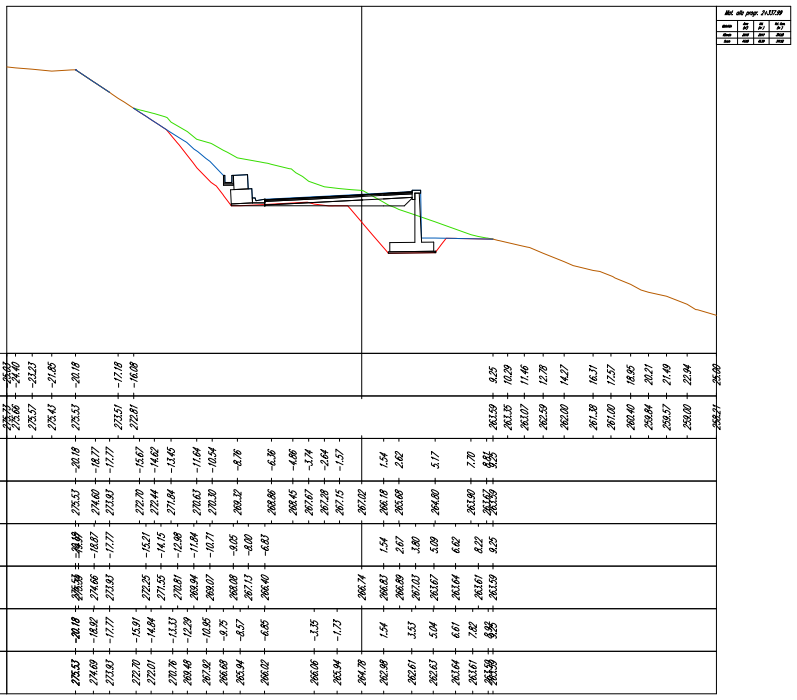
PROGRESSIVE TERRENO ESTERNO
QUOTE TERRENO ESTERNO
PROGRESSIVE TERRENO INTERNO
QUOTE TERRENO INTERNO
PROGRESSIVE PROGETTO
QUOTE PROGETTO
PROGRESSIVE SCAVO
QUOTE SCAVO

WBS 102 Sez 10 – Progr. 2+337.99
Scala 1:200
Q.Rif. 250.00m


PROGRESSIVE TERRENO ESTERNO
QUOTE TERRENO ESTERNO
PROGRESSIVE TERRENO INTERNO
QUOTE TERRENO INTERNO
PROGRESSIVE PROGETTO
QUOTE PROGETTO
PROGRESSIVE SCAVO
QUOTE SCAVO

WBS 102 Sez 14 – Progr. 2+341.19
Scala 1:200
Q.Rif. 250.00m

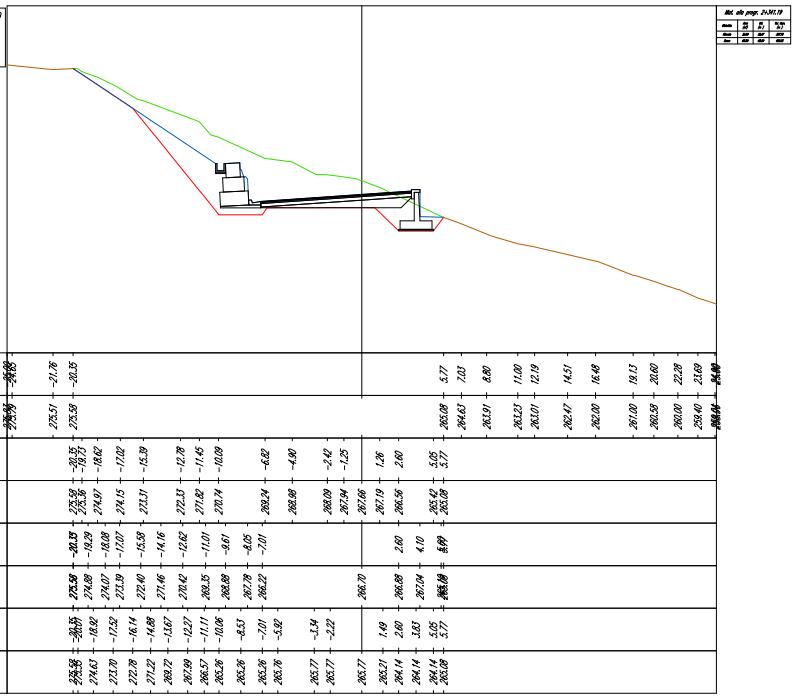
PROGRESSIVE TERRENO ESTERNO
QUOTE TERRENO ESTERNO
PROGRESSIVE TERRENO INTERNO
QUOTE TERRENO INTERNO
PROGRESSIVE PROGETTO
QUOTE PROGETTO
PROGRESSIVE SCAVO
QUOTE SCAVO

WBS 102 Sez 15 – Progr. 2+341.19
Scala 1:200
Q.Rif. 250.00m

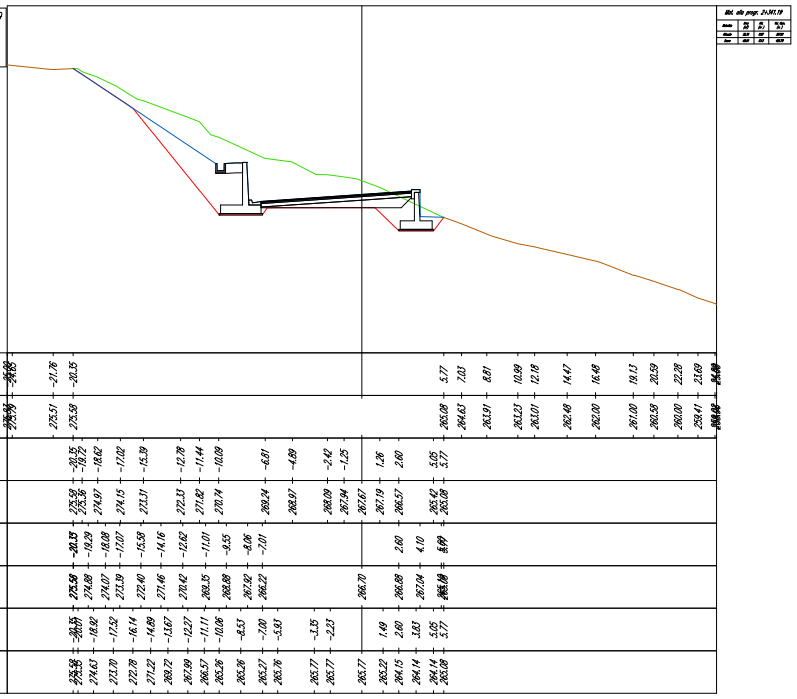
PROGRESSIVE TERRENO ESTERNO
QUOTE TERRENO ESTERNO
PROGRESSIVE TERRENO INTERNO
QUOTE TERRENO INTERNO
PROGRESSIVE PROGETTO
QUOTE PROGETTO
PROGRESSIVE SCAVO
QUOTE SCAVO

WBS 102 Sez 16 – Progr. 2+346.00
Scala 1:200
Q.Rif. 260.00m


PROGRESSIVE TERRENO ESTERNO
QUOTE TERRENO ESTERNO
PROGRESSIVE TERRENO INTERNO
QUOTE TERRENO INTERNO
PROGRESSIVE PROGETTO
QUOTE PROGETTO
PROGRESSIVE SCAVO
QUOTE SCAVO

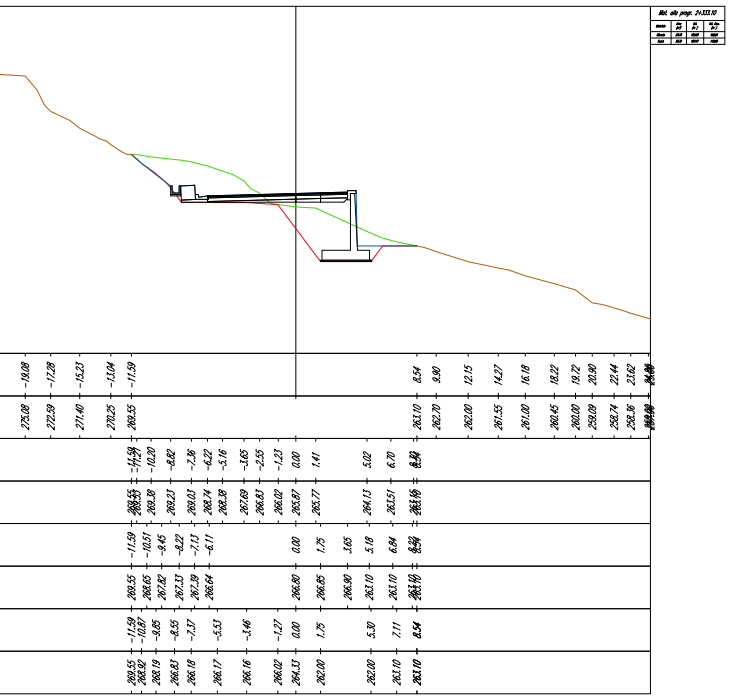
PROGRESSIVE TERRENO ESTERNO
QUOTE TERRENO ESTERNO
PROGRESSIVE TERRENO INTERNO
QUOTE TERRENO INTERNO
PROGRESSIVE PROGETTO
QUOTE PROGETTO
PROGRESSIVE SCAVO
QUOTE SCAVO

WBS 102 Sez 5 - Progr. 2+333.10
Scala 1:200
Q.Rif. 250.00m

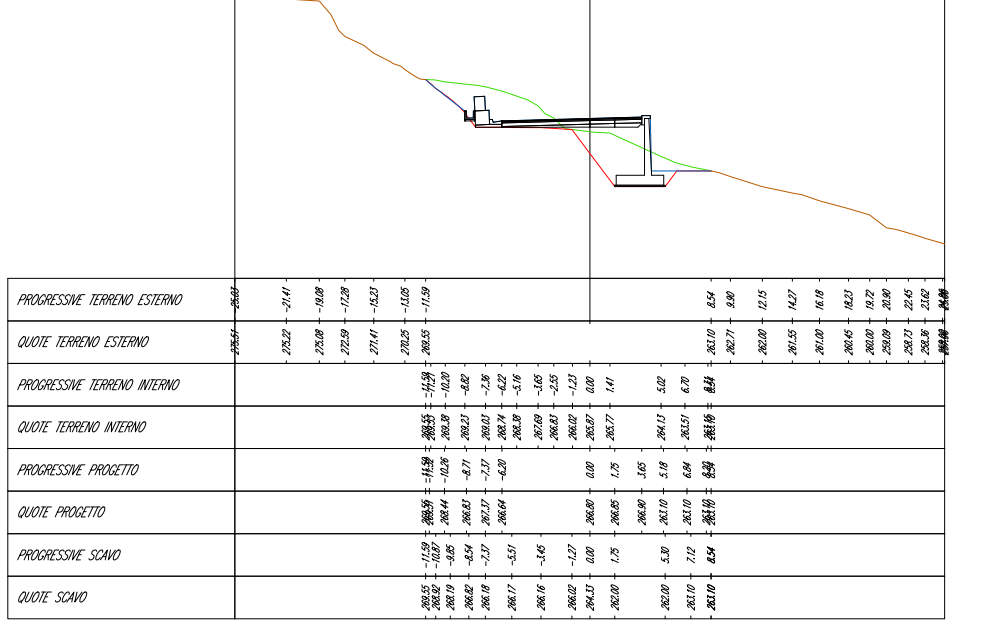
Mod. alla progr. 2+333.10
PROGRESSIVE TERRENO ESTERNO
QUOTE TERRENO ESTERNO
PROGRESSIVE TERRENO INTERNO
QUOTE TERRENO INTERNO
PROGRESSIVE PROGETTO
QUOTE PROGETTO
PROGRESSIVE SCAVO
QUOTE SCAVO

WBS 102 Sez 6 - Progr. 2+334.26
Scala 1:200
Q.Rif. 250.00m

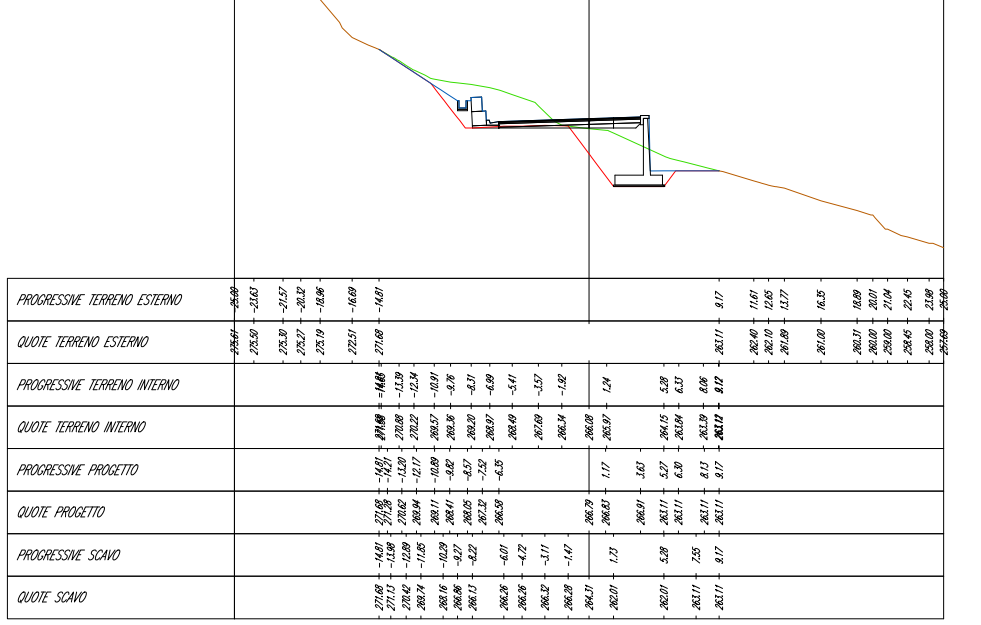
PROGRESSIVE TERRENO ESTERNO
QUOTE TERRENO ESTERNO
PROGRESSIVE TERRENO INTERNO
QUOTE TERRENO INTERNO
PROGRESSIVE PROGETTO
QUOTE PROGETTO
PROGRESSIVE SCAVO
QUOTE SCAVO

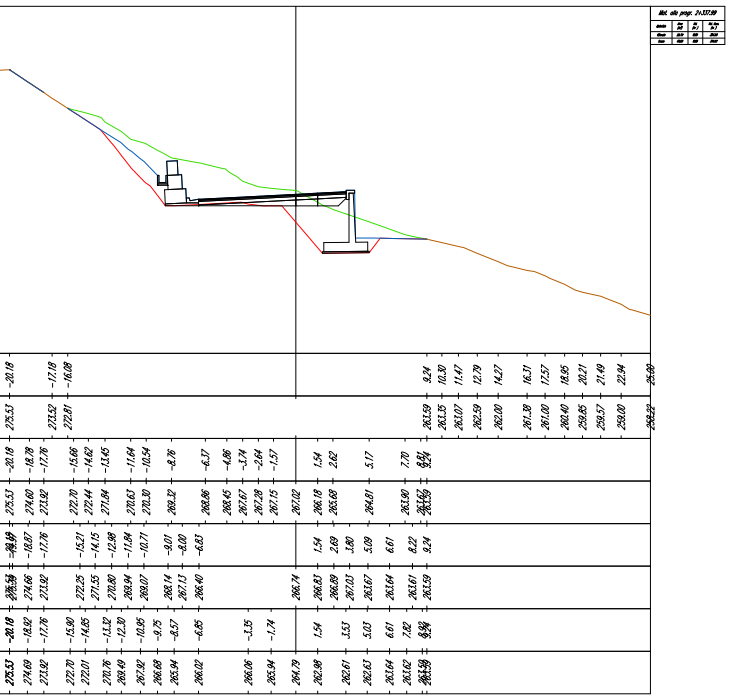
PROGRESSIVE TERRENO ESTERNO
QUOTE TERRENO ESTERNO
PROGRESSIVE TERRENO INTERNO
QUOTE TERRENO INTERNO
PROGRESSIVE PROGETTO
QUOTE PROGETTO
PROGRESSIVE SCAVO
QUOTE SCAVO

WBS 102 Sez 11 - Progr. 2+338.95
Scala 1:200
Q.Rif. 250.00m

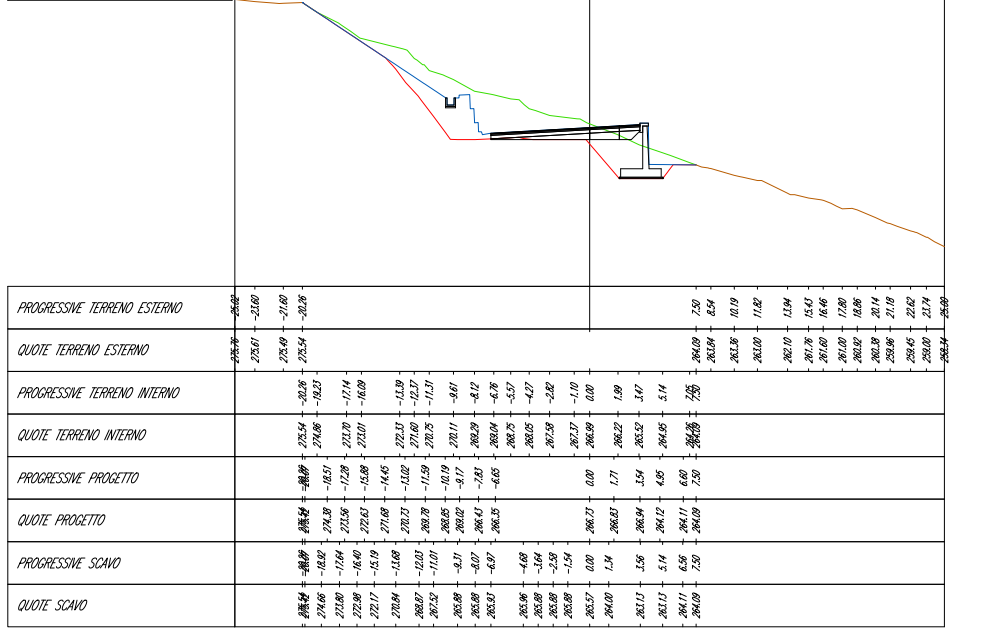
PROGRESSIVE TERRENO ESTERNO
QUOTE TERRENO ESTERNO
PROGRESSIVE TERRENO INTERNO
QUOTE TERRENO INTERNO
PROGRESSIVE PROGETTO
QUOTE PROGETTO
PROGRESSIVE SCAVO
QUOTE SCAVO

WBS 102 Sez 12 - Progr. 2+338.96
Scala 1:200
Q.Rif. 250.00m

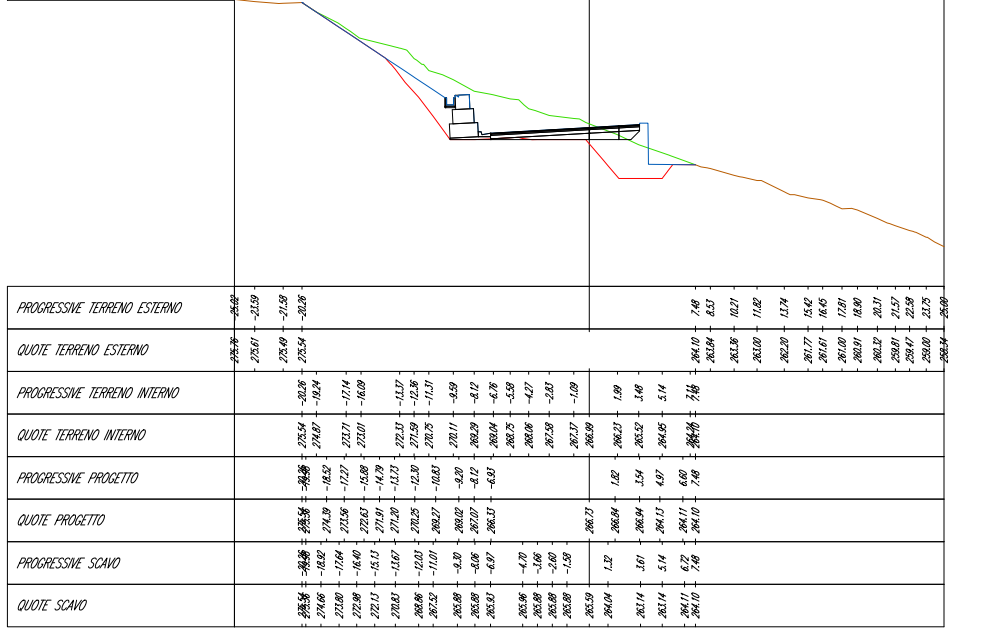
PROGRESSIVE TERRENO ESTERNO
QUOTE TERRENO ESTERNO
PROGRESSIVE TERRENO INTERNO
QUOTE TERRENO INTERNO
PROGRESSIVE PROGETTO
QUOTE PROGETTO
PROGRESSIVE SCAVO
QUOTE SCAVO

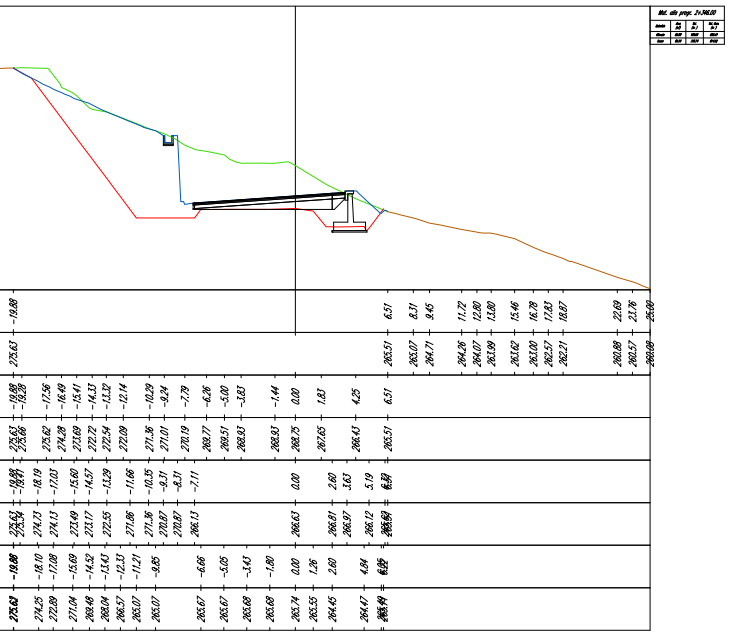
PROGRESSIVE TERRENO ESTERNO
QUOTE TERRENO ESTERNO
PROGRESSIVE TERRENO INTERNO
QUOTE TERRENO INTERNO
PROGRESSIVE PROGETTO
QUOTE PROGETTO
PROGRESSIVE SCAVO
QUOTE SCAVO

WBS 102 Sez 17 - Progr. 2+346.00
Scala 1:200
Q.Rif. 260.00m

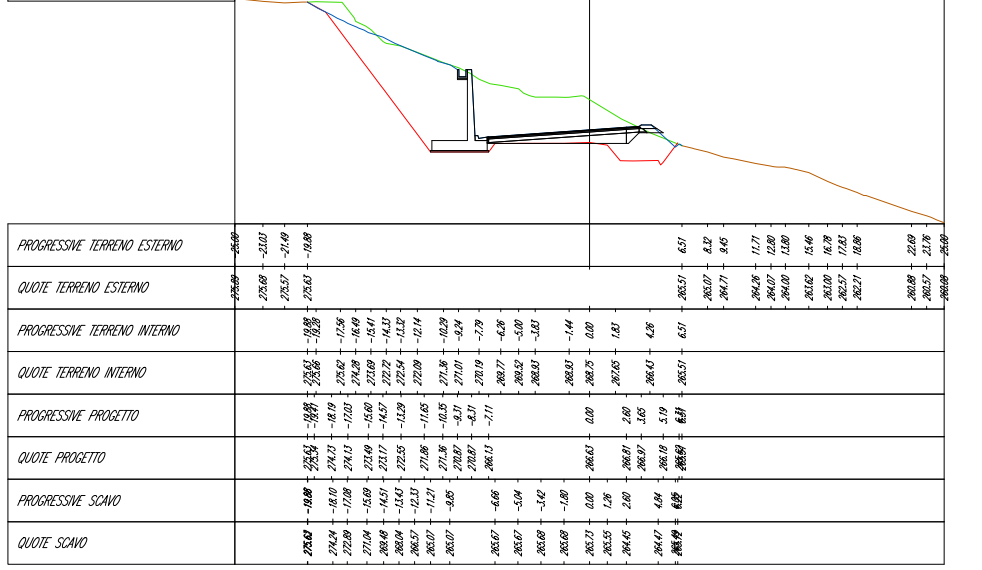
PROGRESSIVE TERRENO ESTERNO
QUOTE TERRENO ESTERNO
PROGRESSIVE TERRENO INTERNO
QUOTE TERRENO INTERNO
PROGRESSIVE PROGETTO
QUOTE PROGETTO
PROGRESSIVE SCAVO
QUOTE SCAVO

WBS 102 Sez 18 - Progr. 2+347.41
Scala 1:200
Q.Rif. 260.00m

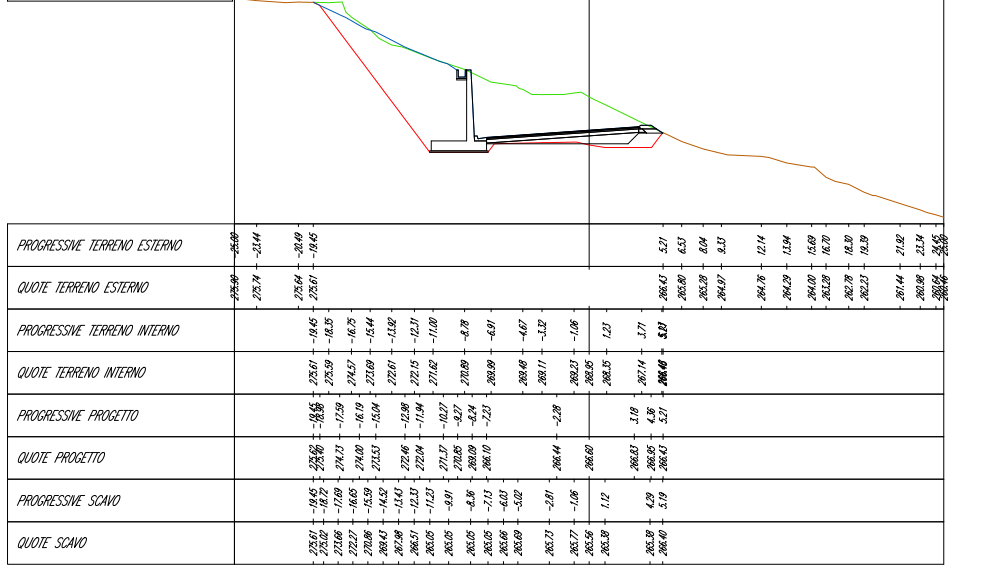
PROGRESSIVE TERRENO ESTERNO
QUOTE TERRENO ESTERNO
PROGRESSIVE TERRENO INTERNO
QUOTE TERRENO INTERNO
PROGRESSIVE PROGETTO
QUOTE PROGETTO
PROGRESSIVE SCAVO
QUOTE SCAVO

LEGENDA

- 🟧 Profilo versante (non interessato dai lavori)
- 🟩 Profilo ante - operam
- 🟥 Profilo dello scavo
- 🟦 Profilo post - operam (rinterri)
- ☐ Sezione opere da realizzare

Scala 1:200

0 2 4 8 12 20m

Tabella di volume totale

Progressiva	Area di sterro	Area di riporto	Vol. sterro	Vol. riporto	Vol. sterro cumul.	Vol. riporto cumul.	Vol. netto
2+327.48	17.32	30.34	0.00	0.00	0.00	0.00	0.00
2+329.26	23.16	29.12	35.98	52.85	35.98	52.85	-16.87
2+329.26	23.16	29.31	0.05	0.06	36.02	52.91	-16.88
2+333.10	33.79	27.10	107.47	109.33	143.50	162.24	-18.74
2+333.10	33.80	27.19	0.07	0.05	143.56	162.29	-18.73
2+334.26	37.32	29.21	41.11	32.60	184.67	194.89	-10.22
2+334.26	37.33	29.21	0.07	0.06	184.74	194.95	-10.21
2+336.99	46.73	29.47	111.39	80.22	296.13	275.17	20.96
2+337.99	44.68	29.15	45.39	29.11	341.52	304.28	37.24
2+337.99	44.69	29.19	0.09	0.06	341.61	304.34	37.27
2+338.95	28.63	29.74	35.23	28.32	376.84	332.65	44.19
2+338.96	51.55	29.76	0.60	0.45	377.44	333.10	44.34
2+339.94	60.50	31.58	49.22	28.18	426.67	361.28	65.39
2+341.19	65.89	32.69	68.99	36.47	495.65	397.75	97.90
2+341.19	65.91	32.76	0.13	0.07	495.78	397.81	97.97
2+346.00	89.34	59.08	318.74	187.60	814.52	585.41	229.11
2+346.00	89.35	59.17	0.18	0.12	814.70	585.53	229.17
2+347.41	88.77	56.44	106.78	66.82	921.48	652.35	269.13

			[mc]
TRONCO_102	ASSE	BASE	15.90
		BINDER	7.95
		FONDAZIONE	49.69
		LIVELLAMENTO	55.88
		TAPPETINO	5.96
	DX	ARGINELLO	0.39
		BASE	0.01
		BINDER	0.00
		CLS CORDOLO TESTA MURI 2 METRO	1.09
		CLS CORDOLO TESTA MURI 3 METRO	0.21
		CLS CORDOLO TESTA MURI 4 METRO	2.12
		CLS MAGRONE MURO RACCORDO	1.03
		CLS MURO 2 METRI	10.62
		CLS MURO 3 METRI	2.84
		CLS MURO 4 METRI	39.77
		CLS MURO RACCORDO	10.04
		CLS TESTAMURO RACCORDO	0.70
		FONDAZIONE	0.15
		LIVELLAMENTO	0.04
		MAGRONE MURO 2 METRI	1.27
		MAGRONE MURO 3 METRI	0.31
		MAGRONE MURO 4 METRI	3.58
		RIEMPIMENTO ARGINELLO	0.51
		TAPPETINO	0.00
	SX	CALCESTRUZZO CUNETTA FRANCESE	3.64
		CALCESTRUZZO FOSSO GUARDI	2.96
		CLS MAGRONE MURO RACCORDO	1.41
		CLS MURO 5 METRI	6.02
		CLS MURO RACCORDO	15.52
		GABBIONE 1 METRO	4.64
		GABBIONE 2 METRI	10.64
		GABBIONE 3 METRI	10.26
		MAGRONE CUNETTA FRANCESE	0.30
		MAGRONE FOSSO DI GUARDI	1.22
		MAGRONE GABBIONE 1 METRO	1.61
		MAGRONE GABBIONE 2 METRI	1.65
		MAGRONE GABBIONE 3 METRI	0.97
		MAGRONE MURO 5 METRI	0.51
		RIEMPIMENTO	1.59

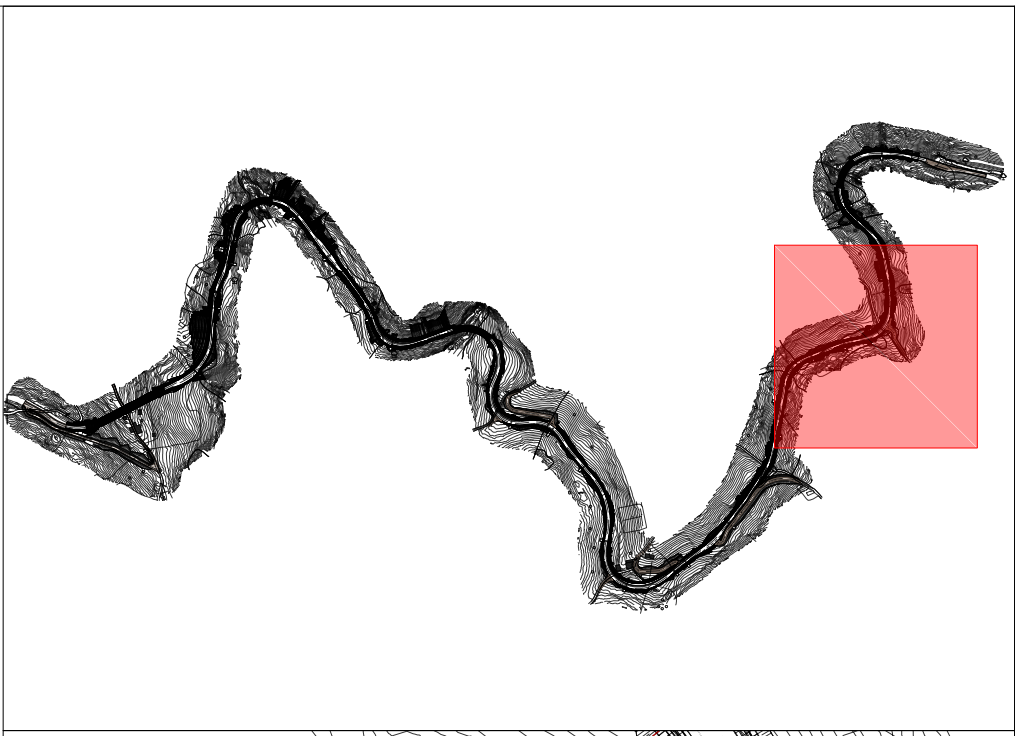

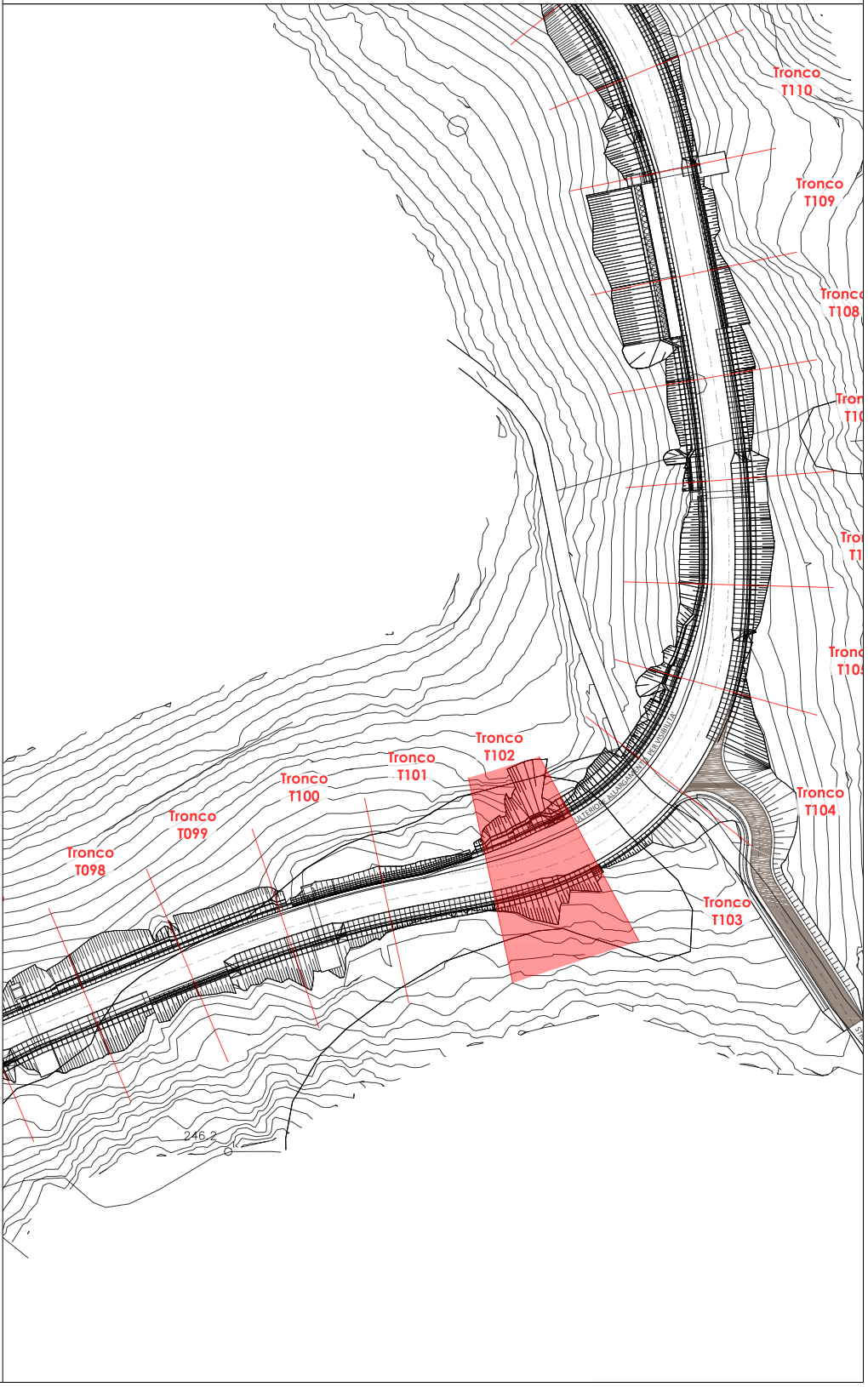
Tronco T110
Tronco T109
Tronc T108
Tron T1
Tro T1
Tronc T10
Tronco T102
Tronco T101
Tronco T100
Tronco T099
Tronco T098
Tronco T104
Tronco T103
ULTERIORE ALLARGAMENTO PER VISIBILITA'
246.2