PROGRAMMA OPERATIVO COMPLEMENTARE (P.O.C.) 2014 - 2020

ATTUAZIONE DELIBERAZIONE CIPE N. 54 / 2016

Deliberazione Giunta Regione Campania n. 113 del 26.03.2019

SOGGETTO BENEFICIARIO ATTUAZIONE OPERAZIONE

CONSORZIO DI BONIFICA "VELIA"

Località Piano della Rocca, 84040 - PRIGNANO CILENTO (SA)

Tel. 0974.831726 - Fax. 0974.831726 - Pec: consorziovelia@pec.it - www.consorziovelia.com

Id. 261_1 - C.U.P. E21B040003300ǪI. Ripristino viabilità e collegamenti del bacino della diga di Piano della Rocca. INTERVENTO DI COMPLETAMENTO

Fattibilità tecnica economica ☐ - Progetto definitivo ☐ - Progetto esecutivo ☒

DA - PROGETTO STRADALE

(Asse principale)

Grafici di dettaglio - WBS 103

Opp progressivo	Sub	Livello	Cod. elab.
D A 1 2 5		Varie	F S 0 0 F S 1 T D T I 0 1

Data prima emissione del documento	Revisione	A	B	C	D	E
07.2020		n. gennaio	n. gennaio	n. gennaio	n. gennaio	n. gennaio

Allineamento archivio digitale: n. Ver.3(01/04/2019)

RESPONSABILE UNICO DEL PROCEDIMENTO

Ing. Marco de Donatis/Mapei

PROGETTAZIONE STRADALE

Ing. Francesco Rizzo - Ordine degli Ingegneri di Salerno n. 4181

Geom. Pietro Mele/Rocco - ARDEA - Pregiario Cilento (SA)

Geom. Angelo Rizzo - Ordine dei Geometri di Salerno n. 4181

Studio di Geol. Angelo Pergolese di Salerno n. 4181 - Sant' Arsio (SA)

PROGETTAZIONE

Ing. Francesco Rizzo - ORDINE DEL

Geom. Pietro Mele/Rocco - ARDEA - Pregiario Cilento (SA)

Studio di Geol. Angelo Pergolese di Salerno n. 4181 - Sant' Arsio (SA)

Ing. Gianluca Vuppo - OrdPiem Tecnico

Studio Associato Geotecnico S. Mele dott. G.M. Sant' G.M. 7882

ESPROPRI

RTI PROGAMMA - VERDERIN - ECEO

Dott. Gian Andrea Verderin (responsabile) - P.I.N. 01140000042

Dott. Ing. Giovanni Eceo - P.I.N. 01140000042

Geom. Pietro Mele/Rocco - Ordine dei Geometri di Salerno n. 4181 - Sant' Arsio (SA)

Studio Associato Geotecnico S. Mele dott. G.M. Sant' G.M. 7882

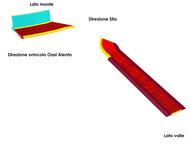

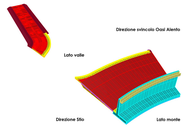

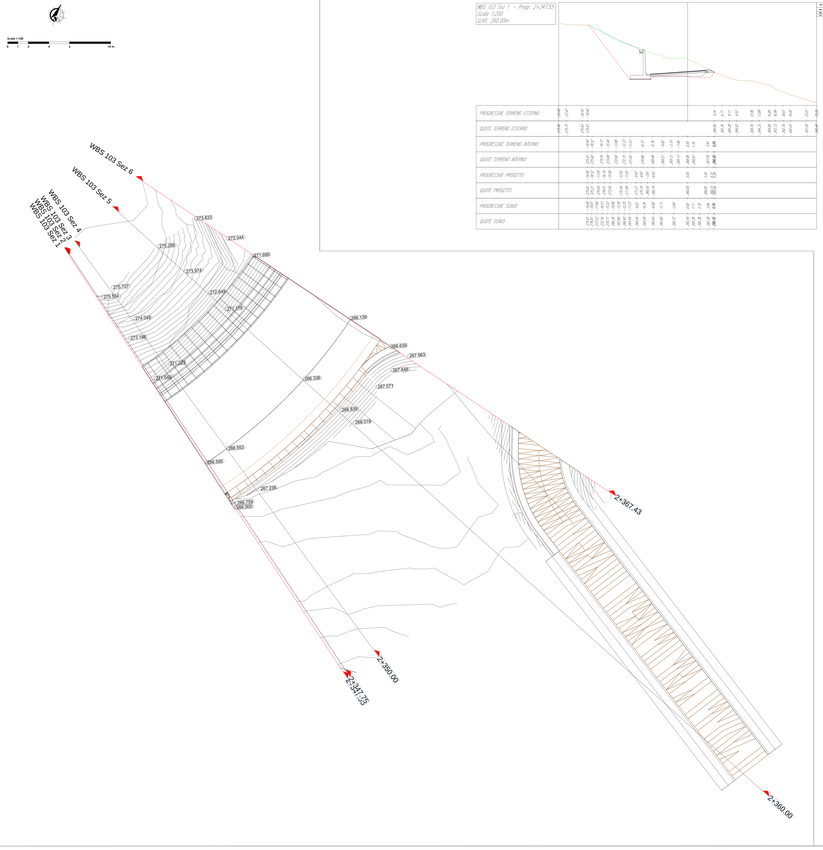

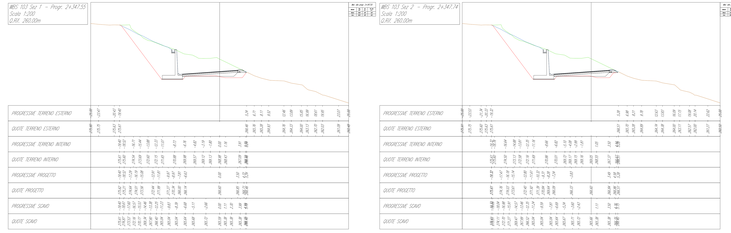

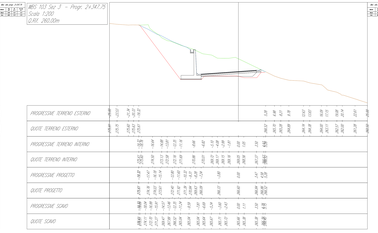

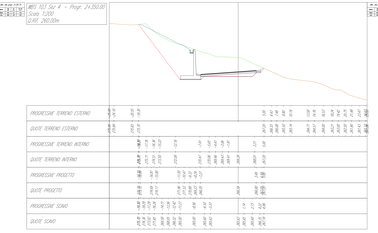



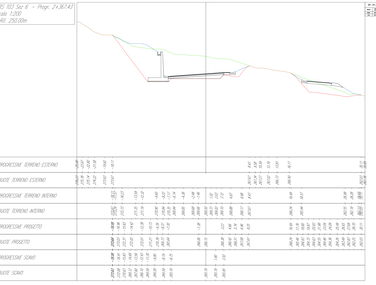

LEGENDA

- Profilo naturale (non rifrappato dai lucrati)
- Profilo pvta - pgpanin
- Profilo dalla cuna
- Profilo pcal - pgpanin (infatti)
- Isocrne quanto dio realizzare

Scale 1:200

0 2 4 6 8 10 mm

Tabella di volume totale

Progressiva	Area di sterro	Area di riporto	Vol. sterro	Vol. riporto	Vol. sterro cumul.	Vol. riporto cumul.	Vol. netto
2+347.55	89.20	56.60	0.00	0.00	0.00	0.00	0.00
2+347.74	89.02	55.94	17.75	11.21	17.75	11.21	6.54
2+347.75	89.00	55.91	0.18	0.11	17.93	11.32	6.61
2+350.00	93.69	56.99	174.16	101.09	192.09	112.42	79.67
2+360.00	114.55	58.54	889.79	455.48	1081.88	567.90	513.98
2+367.43	92.57	50.22	664.96	320.87	1746.84	888.77	858.08
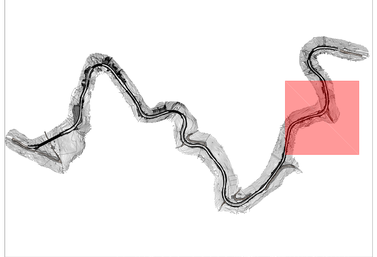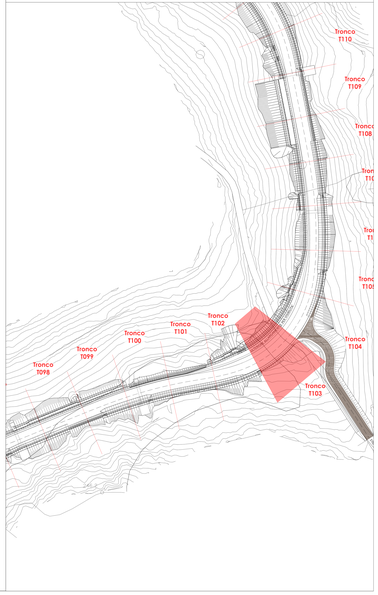
			[mc]
TRONCO_103-R	ASSE	BASE	16.63
		BINDER	8.31
		FONDAZIONE	51.91
		LIVELLAMENTO	85.69
		TAPPETINO	6.23
	DX	ARGINELLO	0.08
		BASE	0.01
		BINDER	0.00
		CALCESTRUZZO CUNETTA FRANCESE	3.71
		FONDAZIONE	0.03
		LIVELLAMENTO	0.01
		MAGRONE CUNETTA FRANCESE	3.11
		RIEMPIMENTO ARGINELLO	0.10
		TAPPETINO	0.00
	SX	CALCESTRUZZO CUNETTA FRANCESE	3.43
		CALCESTRUZZO FOSSO GUARDI	2.77
		CLS MURO 5 METRI	79.43
		MAGRONE FOSSO DI GUARDI	1.14
		MAGRONE MURO 5 METRI	6.71