PROGRAMMA OPERATIVO COMPLEMENTARE (P.O.C.) 2014 - 2020

ATTUAZIONE DELIBERAZIONE CIPE N. 54 / 2016

Deliberazione Giunta Regione Campania n. 113 del 26.03.2019

SOGGETTO ATTUATORE OPERAZIONE

CONSORZIO DI BONIFICA "VELIA"

Località Piano della Rocca, 84040 - PRIGNANO CILENTO (SA)

Tel. 0974.831726 - Fax. 0974.831726 - Pec: consorziovelia@pec.it - www.consorziovelia.com

Id. 261_1 - C.U.P. E21B040003030006. Ripristino viabilità e collegamenti del bacino della diga di Piano della Rocca. INTERVENTO DI COMPLETAMENTO

Fattibilità tecnica ed economica ☐ Progetto definitivo ☐ Progetto esecutivo ☒

DA - PROGETTO STRADALE

(Asse principale)

Grafici di dettaglio - WBS 105

Opera progettata	Sub-opera	Tipo elaborato	Sezione	Sub-sezione	Progressivo	Revisione
D A 1 2 7	Varie	F S 0 P S T D T 1 1 1 1				

Data prima emissione del documento	Revisione
07.2020	A - Emissione - G. Capozzoli	B - Emissione - G. Capozzoli	C - Emissione - G. Capozzoli	D - Emissione - G. Capozzoli	E - Emissione - G. Capozzoli

Nome file elaborato digitale: 01_TBL-SOLI-Varie.dwg

RESPONSABILE UNICO DEL PROCEDIMENTO
Ing. Marco de Rosa Marinaro
Consorzio di Bonifica "Velia"
Loc. Piano della Rocca - 84040 - Prignano Cilento (SA)
Tel. 0974.831726 - Fax. 0974.831726 - Pec: consorziovelia@pec.it
Iscritto all'Ordine degli Ingegneri di Salerno n. 910 - sez. A/a, 984

PROGETTAZIONE
RTP RICHIAMO - SINERGI SRL
Via Roma, 63 - 84078 - Vallo della Lucania (SA)
Tel. 0974.719911 - Fax. 0974.719912 - Pec: info@pec.richiamo.it
Ing. Gianluca Sappa - Direttore tecnico
Ordine degli ingegneri di Salerno n. 984 del 11.05.1992

ESPERTO
RTP RICHIAMO - SINERGI SRL
Geol. Gian Andrea Vanacore (mandatario) - P.IVA 01480050065
Via Roma, 63 - 84078 - Vallo della Lucania (SA)
Ordine dei Geologi della Campania: Elenco Geologi n. 335
Ing. Ciro Cavallaro (mandante) - P.IVA 03988470689
Via Roma, 63 - 84078 - Vallo della Lucania (SA)

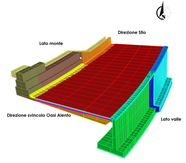

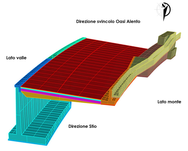

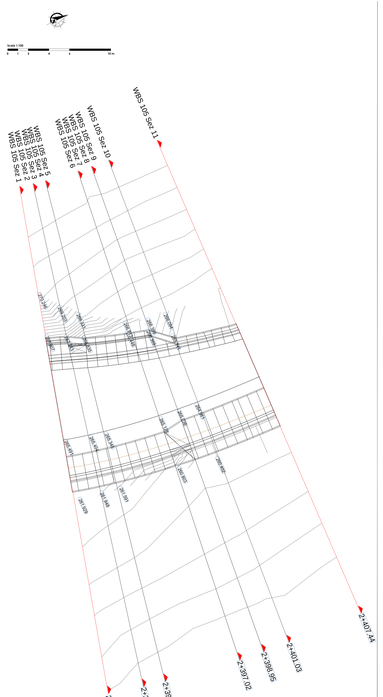

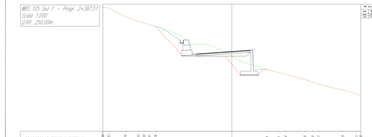



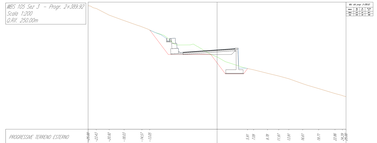

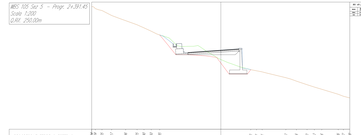

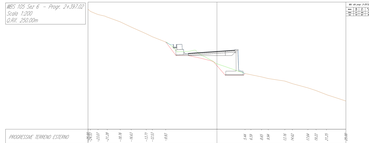

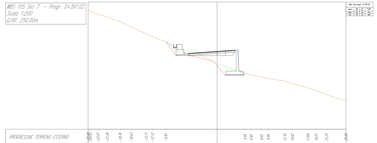

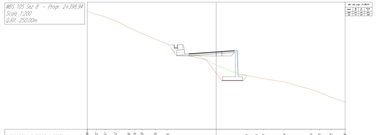



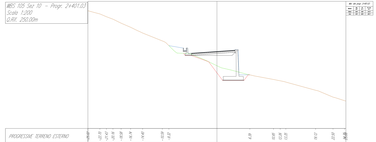

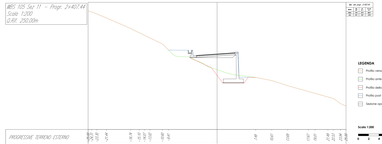

LEGENDA

- Profilo naturale (non rilevato dai tecnici)
- Profilo pelo - spiccato
- Profilo dello scavo
- Profilo pozzi - scavo (strato)
- Sezione opere di residione

Scala 1:500

0 5 10 15 20m

			[mc]
TRONCO_105	ASSE	BASE	14.18
		BINDER	7.09
		FONDAZIONE	44.32
		LIVELLAMENTO	62.05
		TAPPETINO	5.32
	DX	CLS CORDOLO TESTA MURI 4 METRO	2.12
		CLS CORDOLO TESTA MURI 5 METRO	1.84
		CLS MAGRONE MURO RACCORDO	0.76
		CLS MURO 4 METRI	39.77
		CLS MURO 5 METRI	42.53
		CLS MURO RACCORDO	8.77
		CLS TESTAMURO RACCORDO	0.42
		MAGRONE MURO 4 METRI	3.58
		MAGRONE MURO 5 METRI	3.59
		CALCESTRUZZO CUNETTA FRANCESE	2.13
		CALCESTRUZZO CUNETTA MURETTO 1 METRI	5.27
		CALCESTRUZZO FOSSO GUARDI	3.13
		GABBIONE 2 METRI	20.40
	SX	GABBIONE 3 METRI	10.63
		MAGRONE CUNETTA MURETTO 1 METRI	1.03
		MAGRONE FOSSO DI GUARDI	1.29
		MAGRONE GABBIONE 2 METRI	3.40
		MAGRONE GABBIONE 3 METRI	0.59
		RIEMPIMENTO	1.10

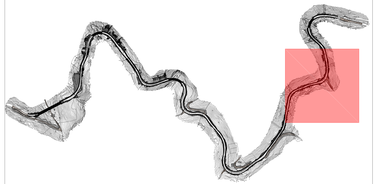

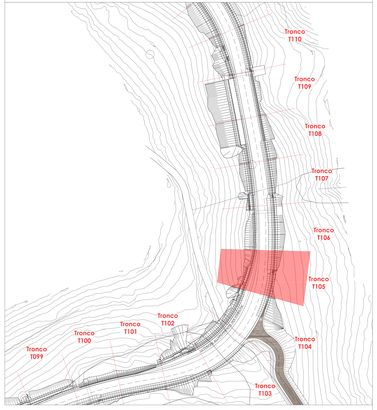

Tabella di volume totale

Progressiva	Area di sterro	Area di riporto	Vol. sterro	Vol. riporto	Vol. sterro cumul.	Vol. riporto cumul.	Vol. netto
2+387.51	41.45	38.67	0.00	0.00	0.00	0.00	0.00
2+389.92	29.47	36.10	79.83	86.40	79.83	86.40	-7.57
2+389.92	29.46	36.10	0.06	0.07	79.89	86.47	-7.58
2+391.45	22.80	32.34	37.41	51.05	116.31	137.52	-21.23
2+391.45	22.79	32.15	0.05	0.06	116.35	137.58	-21.23
2+397.02	11.99	31.51	92.97	176.02	209.32	313.61	-104.28
2+397.02	11.99	31.52	0.02	0.06	209.35	313.67	-104.32
2+398.94	14.41	38.14	25.23	67.03	234.58	380.70	-146.12
2+398.95	14.41	38.15	0.03	0.08	234.61	380.78	-146.17
2+401.03	12.64	35.06	28.56	76.95	263.17	457.72	-194.55
2+407.44	10.21	35.48	74.23	227.51	337.40	685.23	-347.84