PROGRAMMA OPERATIVO COMPLEMENTARE (P.O.C.) 2014 - 2020

ATTUAZIONE DELIBERAZIONE CIPE N. 54 / 2016
Deliberazione Giunta Regione Campania n. 113 del 26.03.2019

SOGGETTO ATTUATORE OPERAZIONE
CONSORZIO DI BONIFICA "VELIA"
Località Piano della Rocca, 84060 - PRIGNANO CILENTO (SA)
Tel. 0974/831726 - Fax. 0974/831144 - Pec: consorziovelia@pec.it - www.consorziovelia.com

Id. 261_1 - C.U.P. E21B04000330006. Ripristino viabilità e collegamenti del bacino della diga di Piano della Rocca. INTERVENTO DI COMPLETAMENTO

Fattibilità tecnica economica ☐ Progetto definitivo ☐ Progetto esecutivo ■

DA - PROGETTO STRADALE
(Asse principale)
Grafici di dettaglio - WBS 113

Sigla progetto	Sezione	Tipo	Codice elab.
D A 1 3 5	Strade	Varie	P 5 0 0 P 5 T D T 1 1 9

Data prima emissione del documento	Revisione				
07/2020		A (data) (sigla)	B (data) (sigla)	C (data) (sigla)	D (data) (sigla)	E (data) (sigla)

Riferimento archivio digitale: N. 03a 2020/14-mg.

RESPONSABILE UNICO DEL PROCEDIMENTO
Ing. Marcello Nicodemo
Consorzio di Bonifica "Velia"
Località Piano della Rocca, 84060 - Prignano Cilento (SA)
Tel. 0974/831726 - Fax: consorziovelia@pec.it
Iscritto all'Albo degli Ingegneri di Salerno n. 1755 dal 14.04.1994

PROGETTAZIONE
VELIA INGEGNERIA E SERVIZI SRL
Località Piano della Rocca, 84060 - Prignano Cilento (SA)
Tel. 0974/831726 Fax 0974/831144 - Pec: velaingegneria@pec.it
Ing. Gaetano Suppa - Direttore Tecnico
Iscritto all'Albo degli Ingegneri di Salerno n. 1054 dal 12.01.1982

COROGRAFIA
RTP RONCARELLI - VENCHIN - ROSSI
Dott. Geol. Rosario Ronca(mandataria) - P.IVA 01465050340
Dott. Geol. Andrea Venchin (mandante)
Via Roma, 29 - 31010 Mareno di Piave (TV) - Tel. 0438/30003 - Fax. 0438/30003 - P.IVA 02110350247
Dott. Geol. Giuseppe Rossi (mandante)
Località Piscinamanna snc Cercola (Napoli) - Tel. 081/5549411 - Fax. 081/5549411 - P.IVA 05988670485

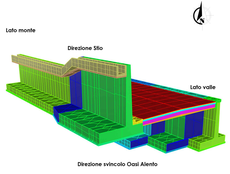

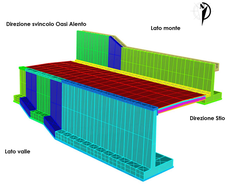



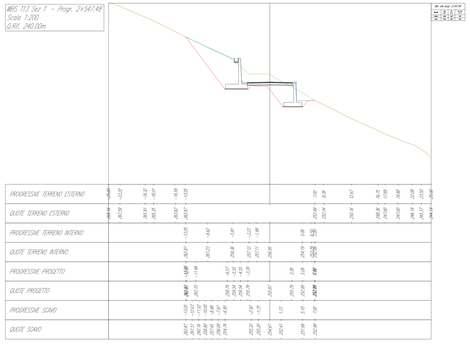

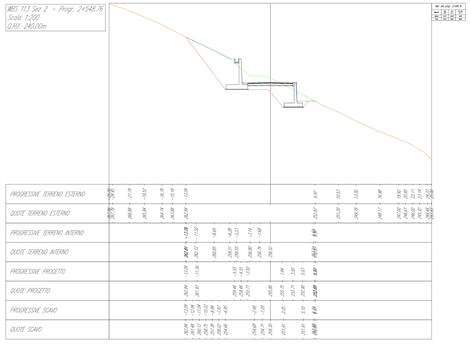

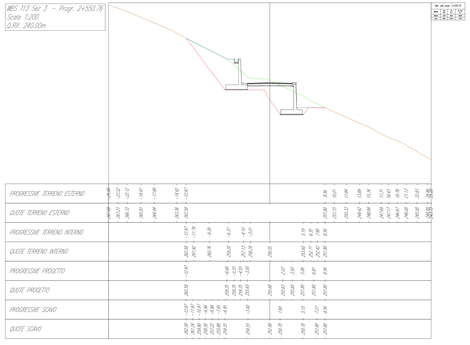

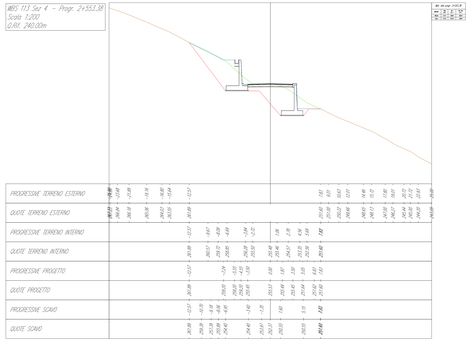



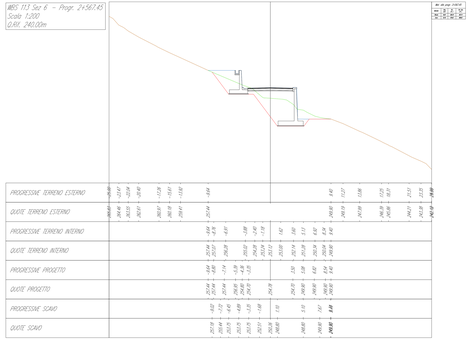

LEGENDA

- Profilo versante (non interessato dai lavori)
- Profilo ante - operam
- Profilo dello scavo
- Profilo post - operam (finale)
- Sezione opere da realizzare

Scala 1:200
0 2 4 6 10 20m

Tabella di volume totale

Progressiva	Area di sterro	Area di riporto	Vol. sterro	Vol. riporto	Vol. sterro cumul.	Vol. riporto cumul.	Vol. netto
2+547.48	54.01	45.66	0.00	0.00	0.00	0.00	0.00
2+548.76	52.72	47.14	68.29	59.38	68.29	59.38	8.91
2+550.76	56.65	52.28	109.16	99.21	177.45	158.59	18.85
2+553.38	51.19	51.91	141.36	136.65	318.81	295.24	23.56
2+555.38	50.19	50.97	101.22	102.72	420.02	397.96	22.06
2+567.45	30.16	46.81	479.63	589.78	899.65	987.74	-88.09
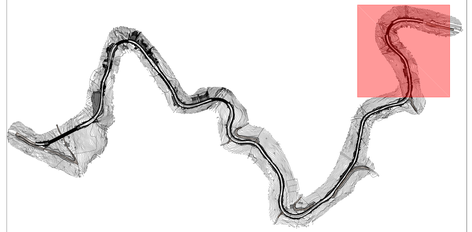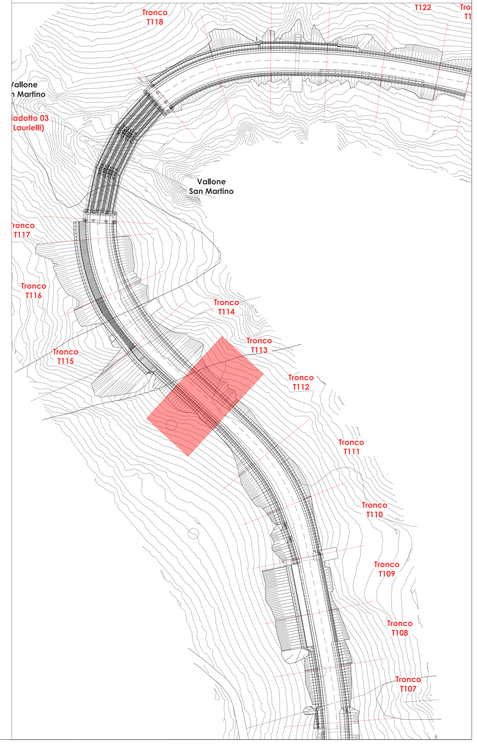
			[mc]
TRONCO_113	ASSE	BASE	11.20
		BINDER	5.60
		FONDAZIONE	35.00
		LIVELLAMENTO	13.06
		TAPPETINO	4.22
	DX	CLS CORDOLO TESTA MURI 3 METRO	0.27
		CLS CORDOLO TESTA MURI 4 METRO	0.55
		CLS CORDOLO TESTA MURI 5 METRO	2.54
		CLS MAGRONE MURO RACCORDO	1.42
		CLS MURO 3 METRI	3.67
		CLS MURO 4 METRI	10.35
		CLS MURO 5 METRI	58.70
		CLS MURO RACCORDO	15.52
		CLS TESTAMURO RACCORDO	0.84
		MAGRONE MURO 3 METRI	0.40
		MAGRONE MURO 4 METRI	0.93
		MAGRONE MURO 5 METRI	4.96
	SX	CALCESTRUZZO CUNETTA FRANCESE	4.08
		CALCESTRUZZO FOSSO GUARDI	3.40
		CLS MAGRONE MURO RACCORDO	0.66
		CLS MURO 3 METRI	34.27
		CLS MURO 4 METRI	23.33
		CLS MURO RACCORDO	6.74
		MAGRONE FOSSO DI GUARDI	1.40
		MAGRONE MURO 3 METRI	3.69
		MAGRONE MURO 4 METRI	2.10