**PROGRAMMA OPERATIVO COMPLEMENTARE (P.O.C.) 2014 - 2020**

**ATTUAZIONE DELIBERAZIONE CIPE N. 54 / 2016**
**Deliberazione Giunta Regione Campania n. 113 del 26.03.2019**


SOGGETTO BENEFICIARIO ATTUAZIONE OPERAZIONE
**CONSORZIO DI BONIFICA "VELIA"**
**Località Piano della Rocca, 84060 - PRIGNANO CILENTO (SA)**
**Tel. 0974/831354 - Fax. 0974/831144 - Pec: consorziovelia@pec.it - www.consorziovelia.com**


**Id. 241 | - C.U.P. E21B04000330006. Ripristino viabilità e collegamenti del bacino della diga di Piano della Rocca. INTERVENTO DI COMPLETAMENTO**

Fattibilità tecnica economica ☐ — Progetto definitivo ☐ — Progetto esecutivo ■

# DA - PROGETTO STRADALE
## (Asse principale)
Grafici di dettaglio - WBS 114

| Sigla progetto | Sigla opera | Sigla elaborato | Scala | Cod. elab. | Revisione |
|---|---|---|---|---|---|
| D A 1 3 6 | | | Varie | P 5 0 0 P S T D T 1 2 0 | |

| Data prima emissione del documento | Revisione | | | | |
|---|---|---|---|---|---|
| 07.2020 | | A | B | C | D | E |
| | | data | data | data | data | data |

Nominativo archivio digitale: H_T06.00SOYHe.rtg.


**RESPONSABILE UNICO DEL PROCEDIMENTO**
**Ing. Marcello Nicodemo**
Consorzio di Bonifica "Velia"
Località Piano della Rocca - 84060 - Prignano Cilento (SA)
Tel. 0974/831354 - Pec: consorziovelia@pec.it
Iscritto all'Albo degli Ingegneri di Salerno n. 1703 dal 14.04.1994

**PROGETTAZIONE**
**VELIA INGEGNERIA E SERVIZI Srl.**
Località Piano della Rocca - 84060 - Prignano Cilento (SA)
Tel. 0974/831354 fax 0974/831144 - Pec: velaingegneria@pec.it
**Ing. Gaetano Suppa - Direttore Tecnico**
Iscritto all'Albo degli Ingegneri di Salerno n. 1654 dal 12.01.1982

**COLLABORATORI**
**RTP TECHGEOLIGI - VENZONI - ROSSI**
**Dott. Geol. Roberto Venzoni** (mandataria) - P.IVA 01465050340
**Dott. Geol. Andrea Venzoni** (mandante)
Via Nazionale, 2 - 33010 Tarcento (UD) - Tel. 0432/794911 - Fax. 0432/794912
**Dott. Geol. Giuseppe Rossi** (mandante)
Legale Rappresentante Cecilia di Giuseppe Rossi - P.IVA 02080670265

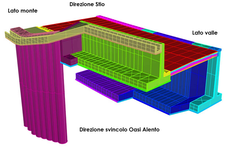


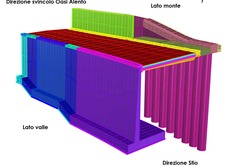


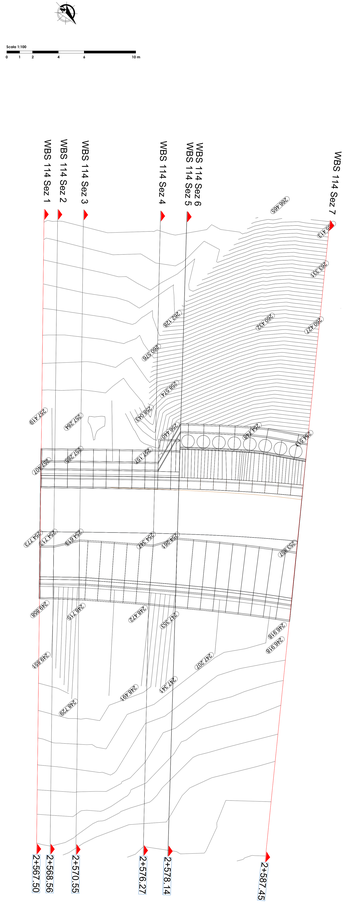


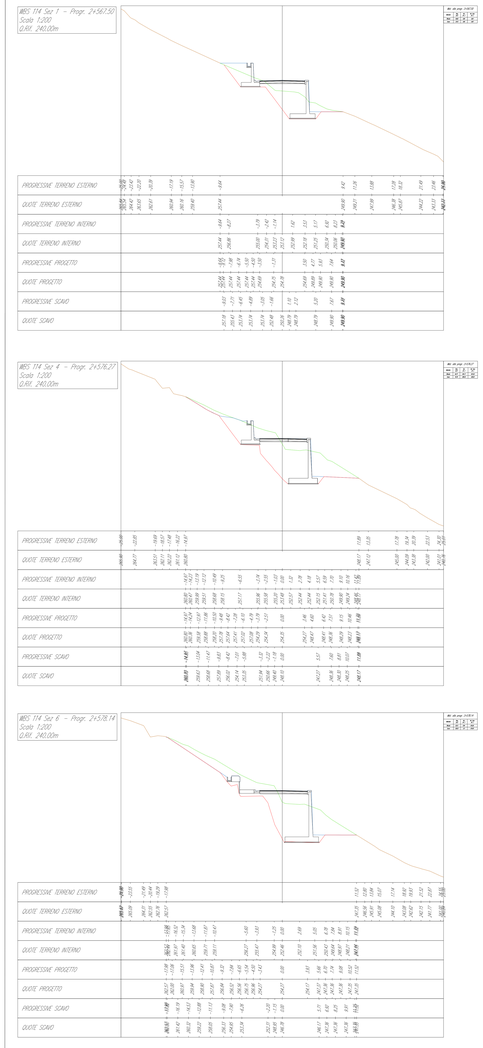


**LEGENDA**
- Profilo versante (non interessato dai lavori)
- Profilo carrie - operam
- Profilo dello scavo
- Profilo post - operam (intaso)
- Sezione opere da realizzare

Scala 1:200
0 2 4 8 12 20m

## Tabella di volume totale

| Progressiva | Area di sterro | Area di riporto | Vol. sterro | Vol. riporto | Vol. sterro cumul. | Vol. riporto cumul. | Vol. netto |
|---|---|---|---|---|---|---|---|
| 2+567.50 | 33.53 | 46.82 | 0.00 | 0.00 | 0.00 | 0.00 | 0.00 |
| 2+568.56 | 35.26 | 48.23 | 36.26 | 50.09 | 36.26 | 50.09 | -13.83 |
| 2+570.55 | 61.46 | 57.90 | 96.60 | 105.99 | 132.86 | 156.09 | -23.22 |
| 2+576.27 | 76.79 | 62.77 | 395.45 | 345.17 | 528.32 | 501.26 | 27.06 |
| 2+578.12 | 80.46 | 62.84 | 145.28 | 116.05 | 673.60 | 617.31 | 56.29 |
| 2+578.14 | 80.30 | 62.51 | 1.21 | 0.94 | 674.81 | 618.25 | 56.56 |
| 2+587.45 | 51.51 | 62.12 | 619.96 | 576.93 | 1294.76 | 1195.18 | 99.59 |
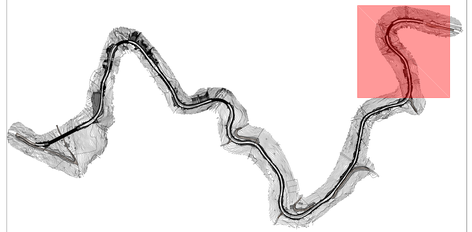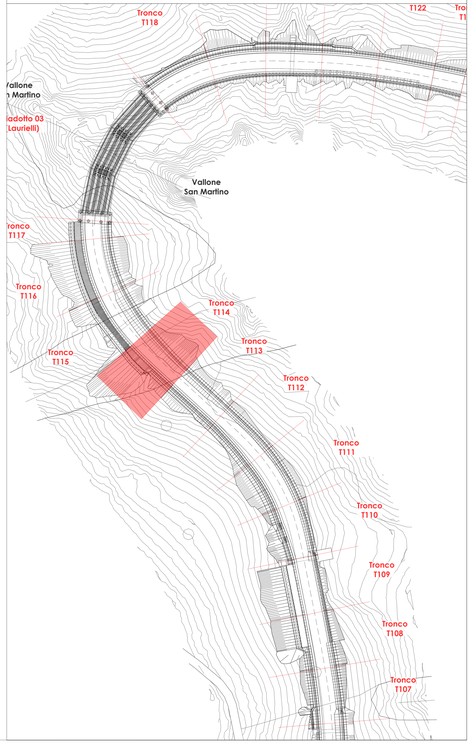
| | | | [mc] |
|---|---|---|---|
| TRONCO_114 | ASSE | BASE | 11.83 |
| | | BINDER | 5.91 |
| | | FONDAZIONE | 36.95 |
| | | LIVELLAMENTO | 17.96 |
| | | TAPPETINO | 4.43 |
| | DX | CLS CORDOLO TESTA MURI 5 METRO | 0.23 |
| | | CLS CORDOLO TESTA MURI 6 METRO | 1.16 |
| | | CLS CORDOLO TESTA MURI 7 METRO | 1.90 |
| | | CLS MAGRONE MURO RACCORDO | 1.86 |
| | | CLS MURO 5 METRI | 5.29 |
| | | CLS MURO 6 METRI | 34.68 |
| | | CLS MURO 7 METRI | 67.96 |
| | | CLS MURO RACCORDO | 24.74 |
| | | CLS TESTAMURO RACCORDO | 0.84 |
| | | MAGRONE MURO 5 METRI | 0.45 |
| | | MAGRONE MURO 6 METRI | 2.58 |
| | | MAGRONE MURO 7 METRI | 4.90 |
| | SX | CALCESTRUZZO CUNETTA FRANCESE | 4.18 |
| | | CALCESTRUZZO FOSSO GUARDI | 3.51 |
| | | CLS CORDOLO PALO | 11.32 |
| | | CLS MURO 3 METRI | 30.48 |
| | | CLS PALO | 75.40 |
| | | MAGRONE CUNETTA FRANCESE | 1.67 |
| | | MAGRONE FOSSO DI GUARDI | 1.45 |
| | | MAGRONE MURO 3 METRI | 3.28 |
| | | RIEMPIMENTO | 12.70 |
| | | RIVESTIMENTO PALIFICATE | 3.38 |