PROGRAMMA OPERATIVO COMPLEMENTARE (P.O.C.) 2014 - 2020

ATTUAZIONE DELIBERAZIONE CIPE N. 54 / 2016
Deliberazione Giunta Regione Campania n. 113 del 26.03.2019

SOGGETTO-BENEFICIARIO ATTUAZIONE OPERAZIONE
CONSORZIO DI BONIFICA "VELIA"
Località Piano della Rocca, 84060 - PRIGNANO CILENTO (SA)
Tel. 0974/831336 - Fax. 0974/831144 - Pec: consorziovelia@pec.it - www.consorziovelia.com

Id. 241_1 - C.U.P. E21B04000330006. Ripristino viabilità e collegamenti del bacino della diga di Piano della Rocca.
INTERVENTO DI COMPLETAMENTO

Fattibilità tecnica economica ☐ Progetto definitivo ☐ Progetto esecutivo ■

DA - PROGETTO STRADALE
(Asse principale)
Grafici di dettaglio - WBS 117

Sigla progetto	Scala	Cod. elab.
D A 1 3 9	Varie	P 5 0 0 P 5 T D T 1 2 3

Data prima emissione del documento	Revisione				
07.2020		A	B	C	D	E
		descrizione	descrizione	descrizione	descrizione	descrizione

Riferimento archivio digitale: N. 15b-2020/1ra.rog.

RESPONSABILE UNICO DEL PROCEDIMENTO
Ing. Rosicchio Nicodemo
Consorzio di Bonifica "Velia"
Località Piano della Rocca, 84060 - Prignano Cilento (SA)
Tel. 0974/831336 - Pec: consorziovelia@pec.it
Iscritto all'Albo degli Ingegneri di Salerno n. 1955 dal 16.04.1984

PROGETTAZIONE
VELIA INGEGNERIA E SERVIZI Srl.
Località Piano della Rocca, 84060 - Prignano Cilento (SA)
Tel. 0974/831336 Fax 0974/831144 - Pec: velia@ingpec.eu - info@ingpec.eu
Ing. Gaetano Suppa - Direttore Tecnico
Iscritto all'Albo degli Ingegneri di Salerno n. 1654 dal 12.01.1988

COLLABORATORI
GEP DONCASTELLI - VENZONE - ROSSI
Dott. Geol. Roberto Venzone (mandataria) - P.IVA 01483930340
Dott. Geol. Andrea Venzone (mandante)
Località Piano della Rocca, 84060 - Prignano Cilento (SA) Andrea - P.IVA 02115350347
Dott. Geol. Giuseppe Rossi (mandante)
Legale Rappresentante Cecere di Giuseppe Rossi - P.IVA 02586270245

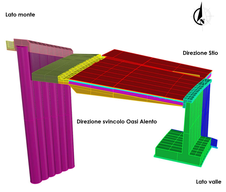

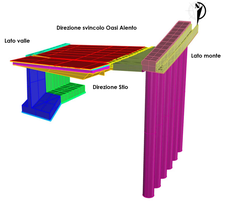

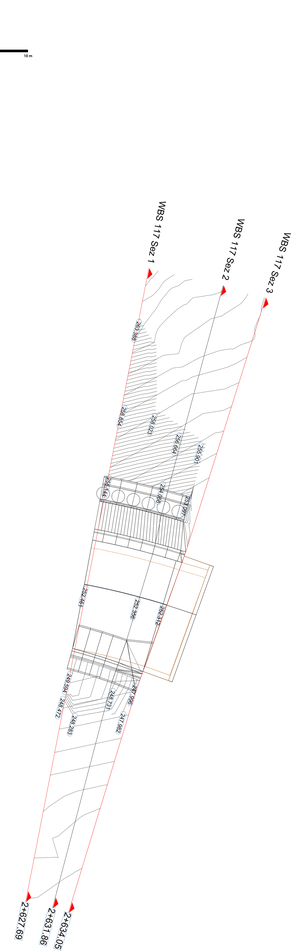

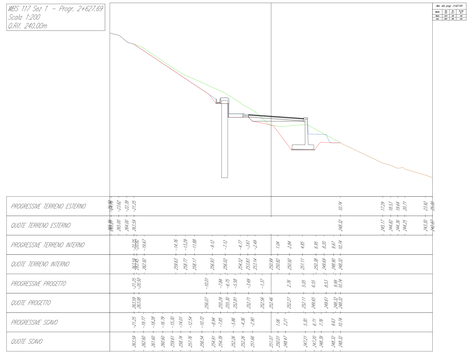

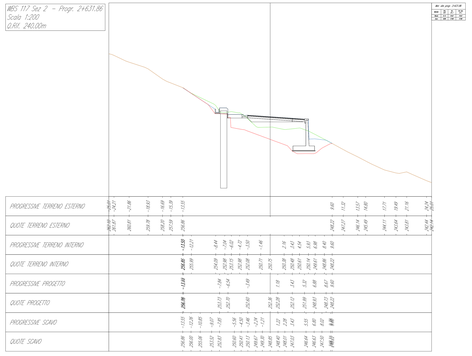

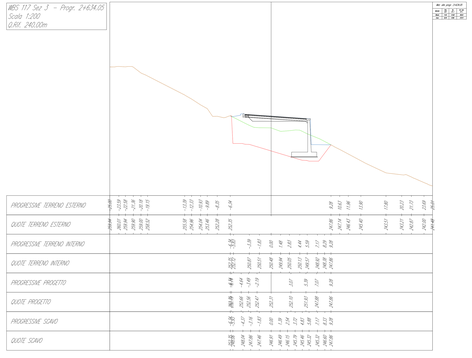

			[mc]
TRONCO_117_1	ASSE	BASE	6.12
		BINDER	3.17
		FONDAZIONE	19.12
		LIVELLAMENTO	24.55
		TAPPETINO	2.37
	DX	CLS CORDOLO TESTA MURI 4 METRO	0.79
		CLS MAGRONE MURO RACCORDO	0.76
		CLS MURO 4 METRI	14.75
		CLS MURO RACCORDO	8.76
		CLS TESTAMURO RACCORDO	0.42
		MAGRONE MURO 4 METRI	1.33
	SX	CALCESTRUZZO CUNETTA FRANCESE	1.49
		CALCESTRUZZO FOSSO GUARDI	1.16
		CLS CORDOLO PALO	7.73
		CLS PALO	56.55
		MAGRONE CUNETTA FRANCESE	1.25
		MAGRONE FOSSO DI GUARDI	0.48
		RIEMPIMENTO	8.57
		RIVESTIMENTO PALIFICATE	0.78

LEGENDA
- Profilo viaspore (non interessato dai lavori)
- Profilo ante - operam
- Profilo della scena
- Profilo post - operam (intent)
- Sezione opere da realizzare

Scala 1:200
0 2 4 6 10 20m

Tabella di volume totale
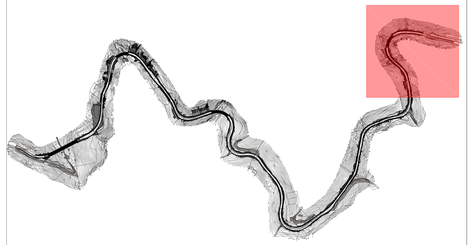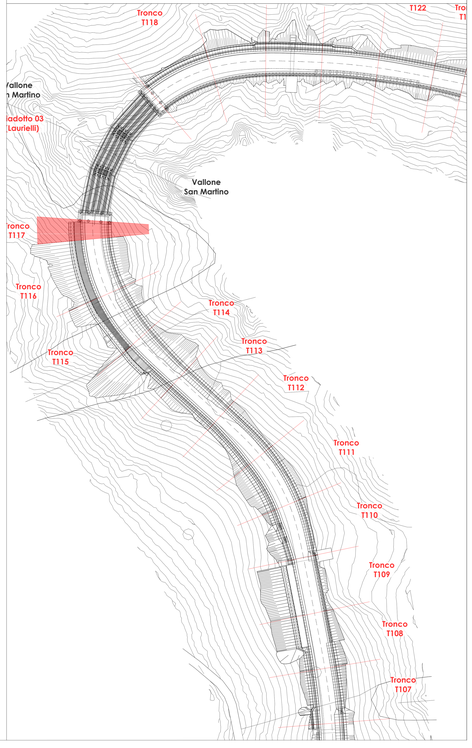
Progressiva	Area di sterro	Area di riporto	Vol. sterro	Vol. riporto	Vol. sterro cumul.	Vol. riporto cumul.	Vol. netto
2+627.69	46.03	35.34	0.00	0.00	0.00	0.00	0.00
2+631.86	38.99	51.13	177.88	174.67	177.88	174.67	3.21
2+634.05	52.44	71.64	97.86	131.68	275.74	306.36	-30.61