PROGRAMMA OPERATIVO COMPLEMENTARE (P.O.C.) 2014 - 2020

ATTUAZIONE DELIBERAZIONE CIPE N. 54 / 2016
Deliberazione Giunta Regione Campania n. 113 del 26.03.2019

BENEFICIARIO ATTUAZIONE OPERAZIONE
CONSORZIO DI BONIFICA "VELIA"
Località Piano della Rocca, 84060 - PRIGNANO CILENTO (SA)
Tel. 0974/837206 - Fax. 0974/837154 - Pec: consorziovelia@pec.it - www.consorziovelia.com

Id. 261_1 - C.U.P. E21B04000330006. Ripristino viabilità e collegamenti del bacino della diga di Piano della Rocca. INTERVENTO DI COMPLETAMENTO

Fattibilità tecnico economica ☐ Progetto definitivo ☐ Progetto esecutivo ■

DA - PROGETTO STRADALE
(Asse principale)
Grafici di dettaglio - WBS 120

Sigla progressiva	DA143	Scala	Varie	Cod. elab.	PS00PSTDT127

Data prima emissione del documento	Revisione	A	B	C	D	E
07/2020		data --.----	data --.----	data --.----	data --.----	data --.----

Riferimento archivio digitale: N. 036.2020/Ve.Ing.

RESPONSABILE UNICO DEL PROCEDIMENTO
Ing. Marcello Nicodemo
Consorzio di Bonifica "Velia"
Loc. Piano della Rocca - 84060 - Prignano Cilento (SA)
Tel. 0974.837206 - Pec: consorziovelia@pec.it
Iscritto all'Albo degli Ingegneri di Salerno n. 1931 dal 16.04.1984

PROGETTAZIONE
VELIA INGEGNERIA E SERVIZI SRL
Loc. Piano Della Rocca 84060 - Prignano Cilento (SA)
Tel. 0974/837206 fax 0974/837154 - Pec: veliaingegneria@pec.it
Ing. Gaetano Suppa - Direttore Tecnico
Iscritto all'Albo degli Ingegneri di Salerno n. 1854 dal 12.09.1983

GEOLOGIA
RTP TRONCARELLI - VENOSINI - ROSSI
Dott. Geol. Roberto Troncarelli (mandataria) - P.IVA 01400050560
Dott. Geol. Andrea Venosini (mandante)
Legale Rappresentante Geoven di Venosini Andrea - P.IVA 02110500697
Dott. Geol. Giuseppe Rossi (mandante)
Legale Rappresentante Geolab di Giuseppe Rossi - P.IVA 02308670690



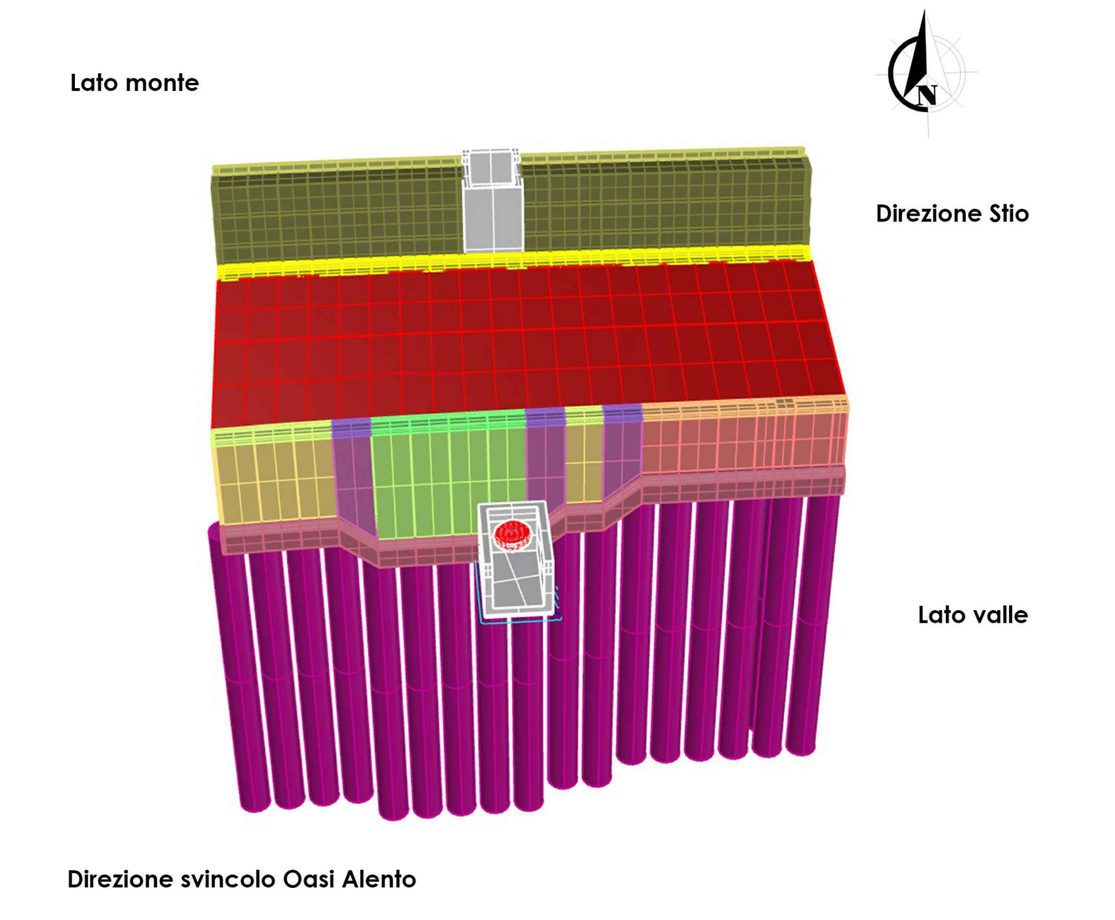

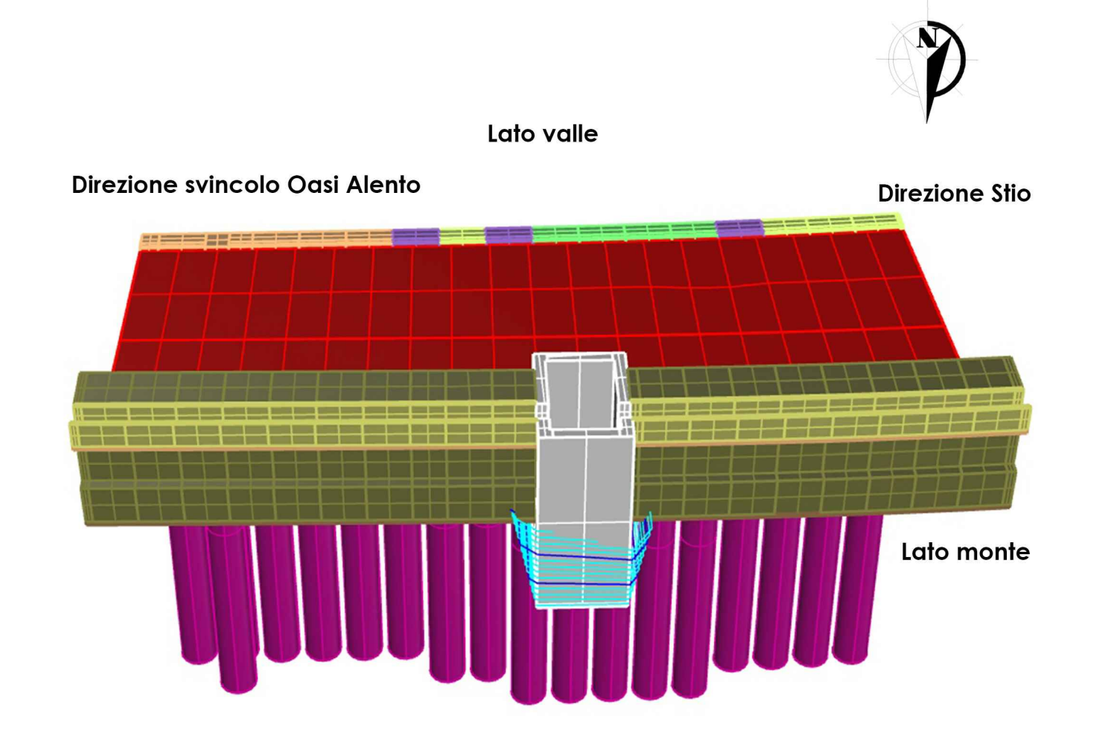

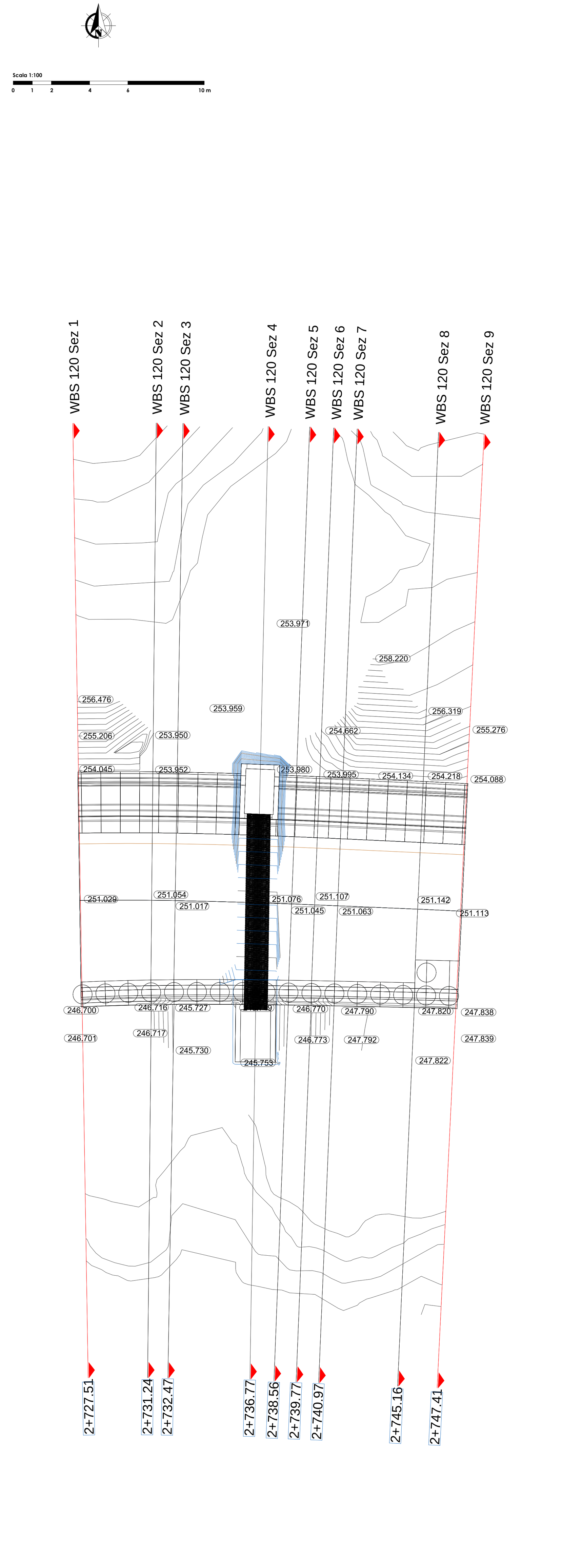

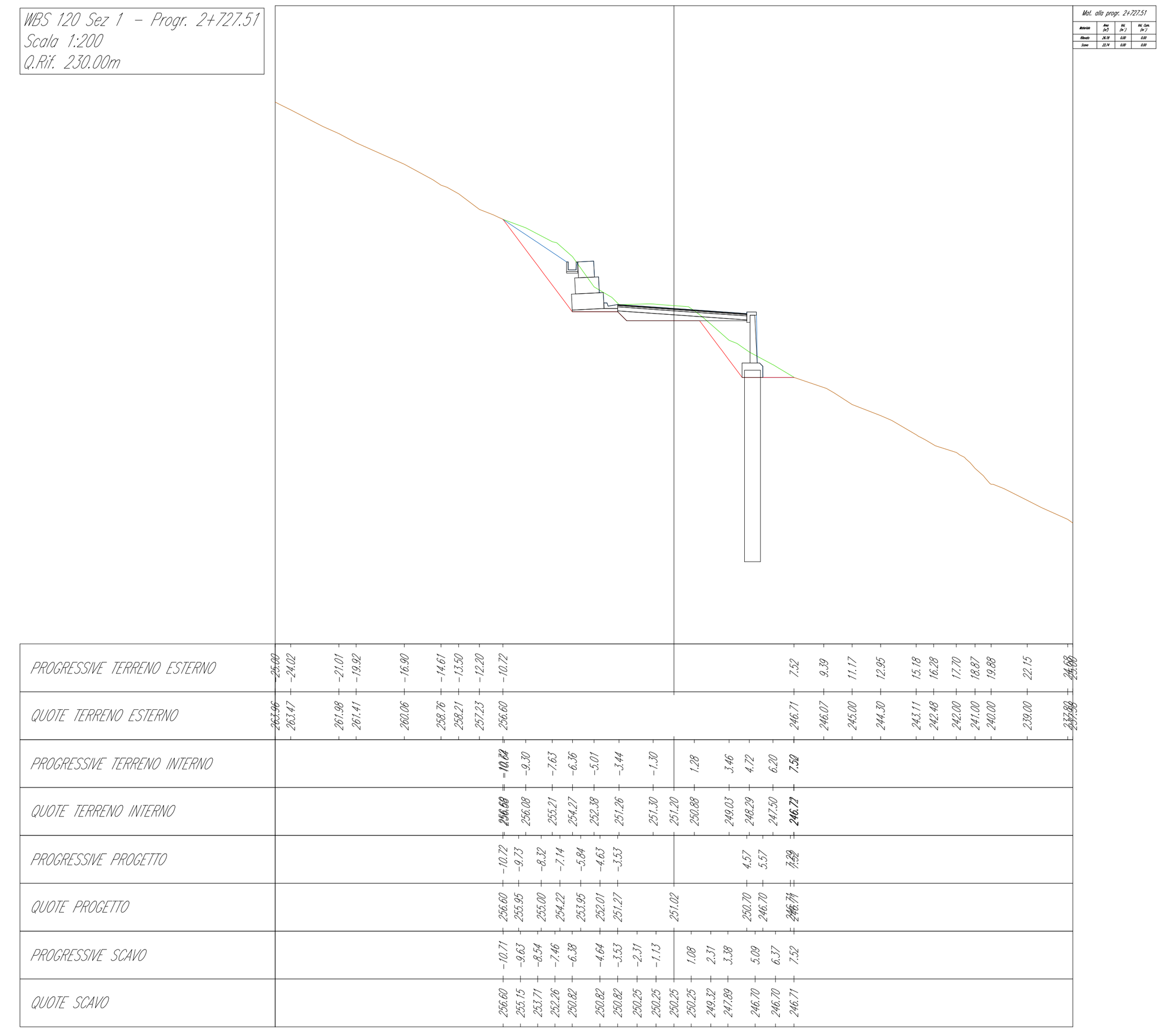
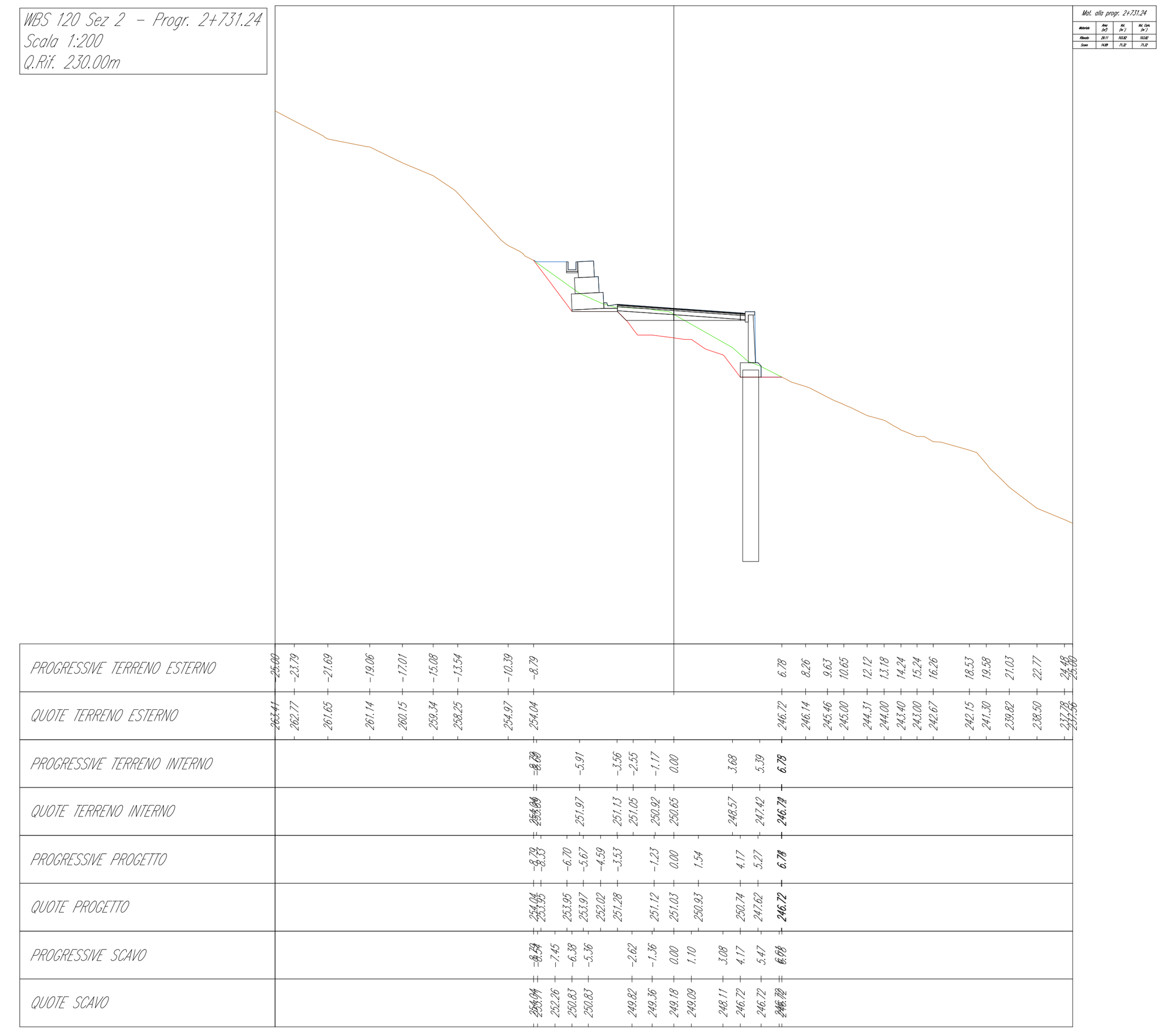
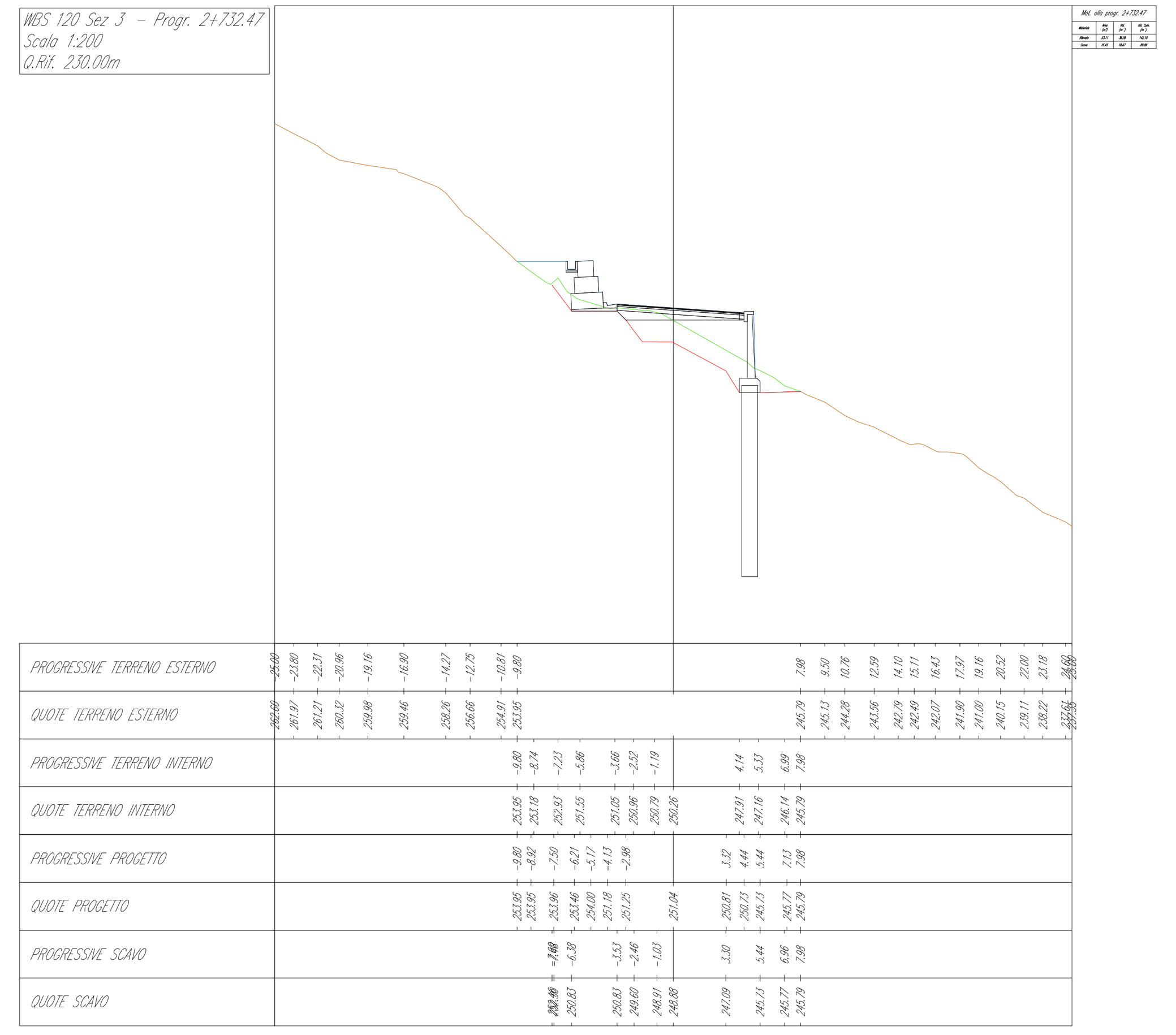
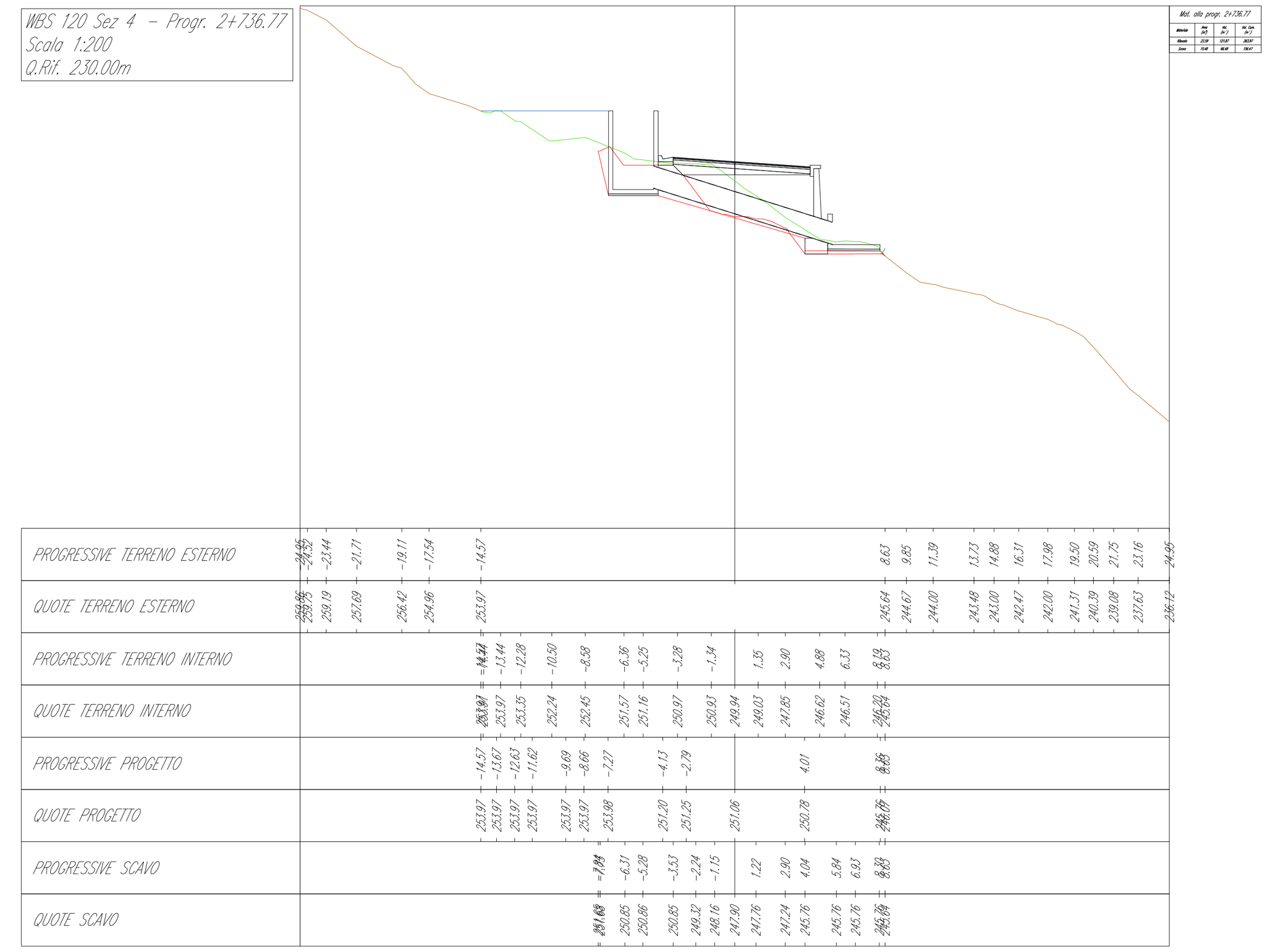
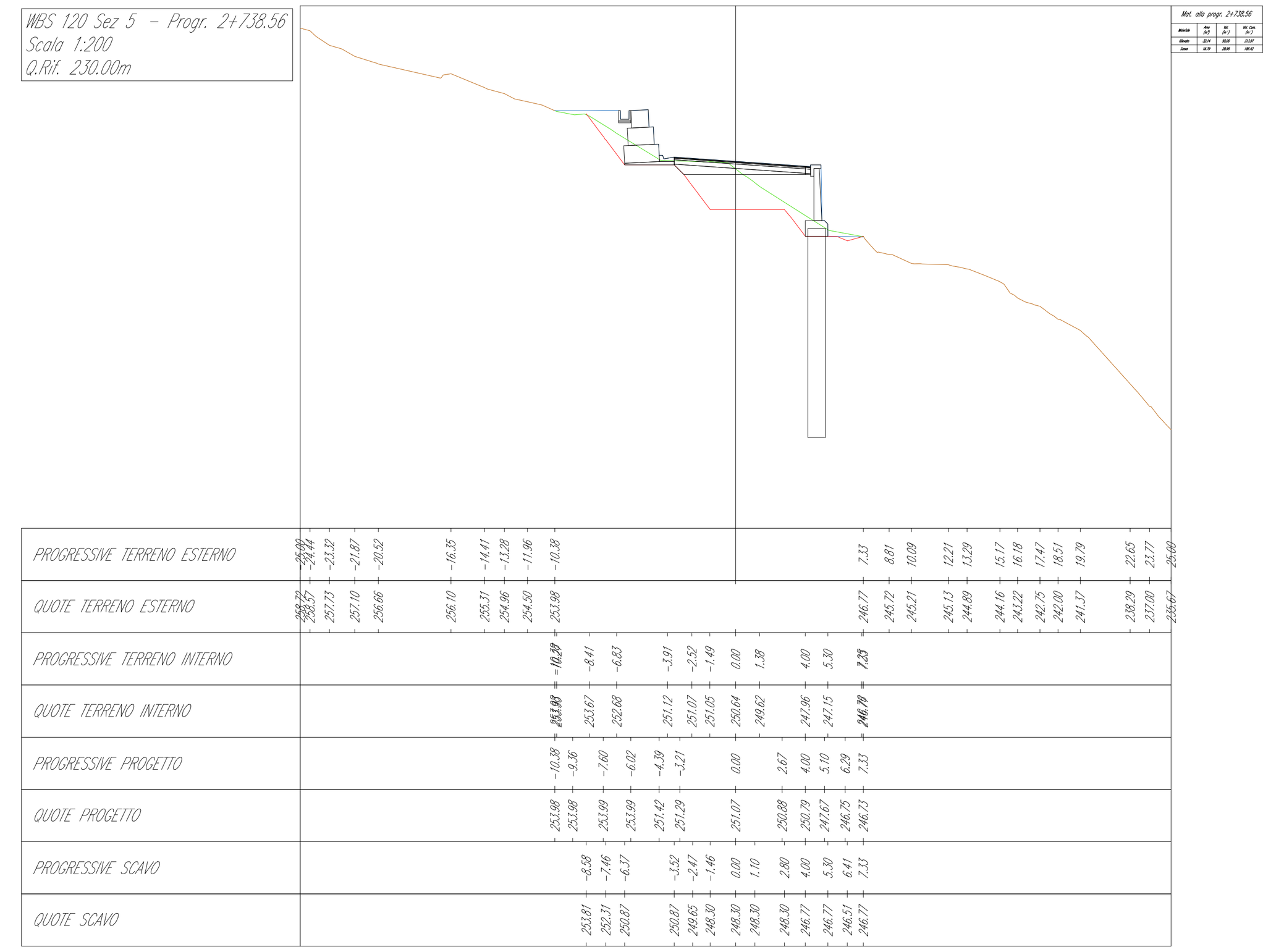
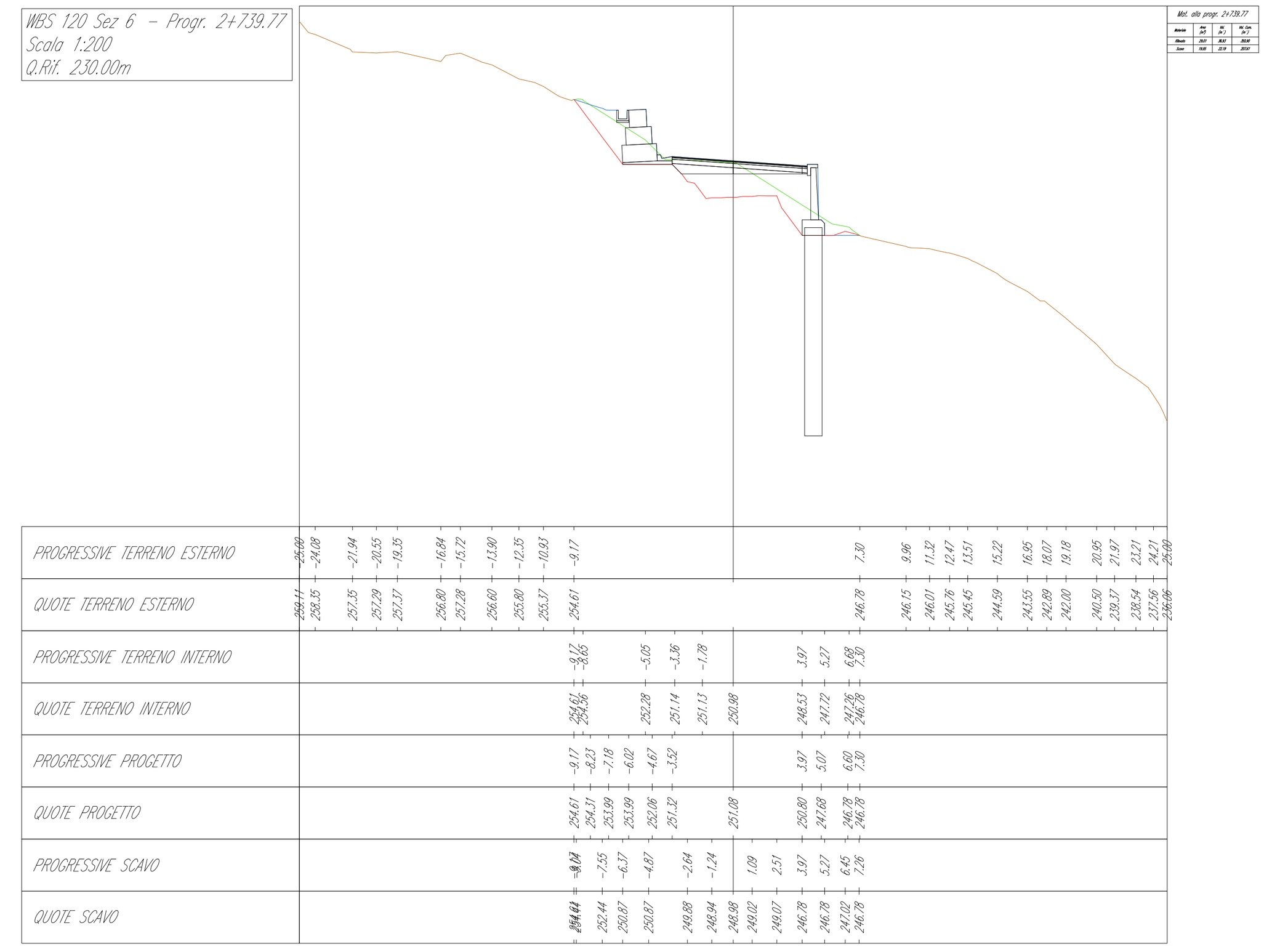
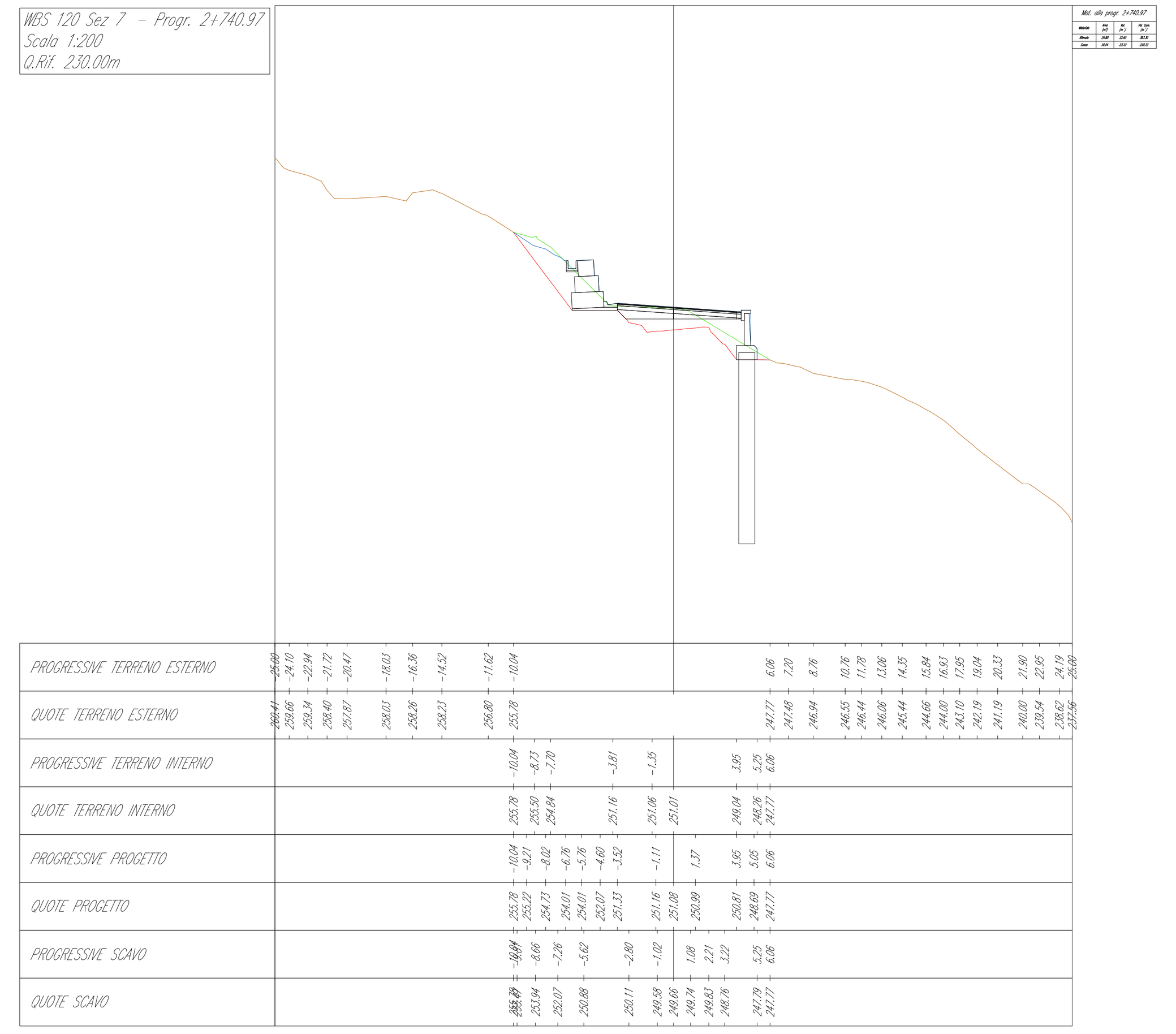
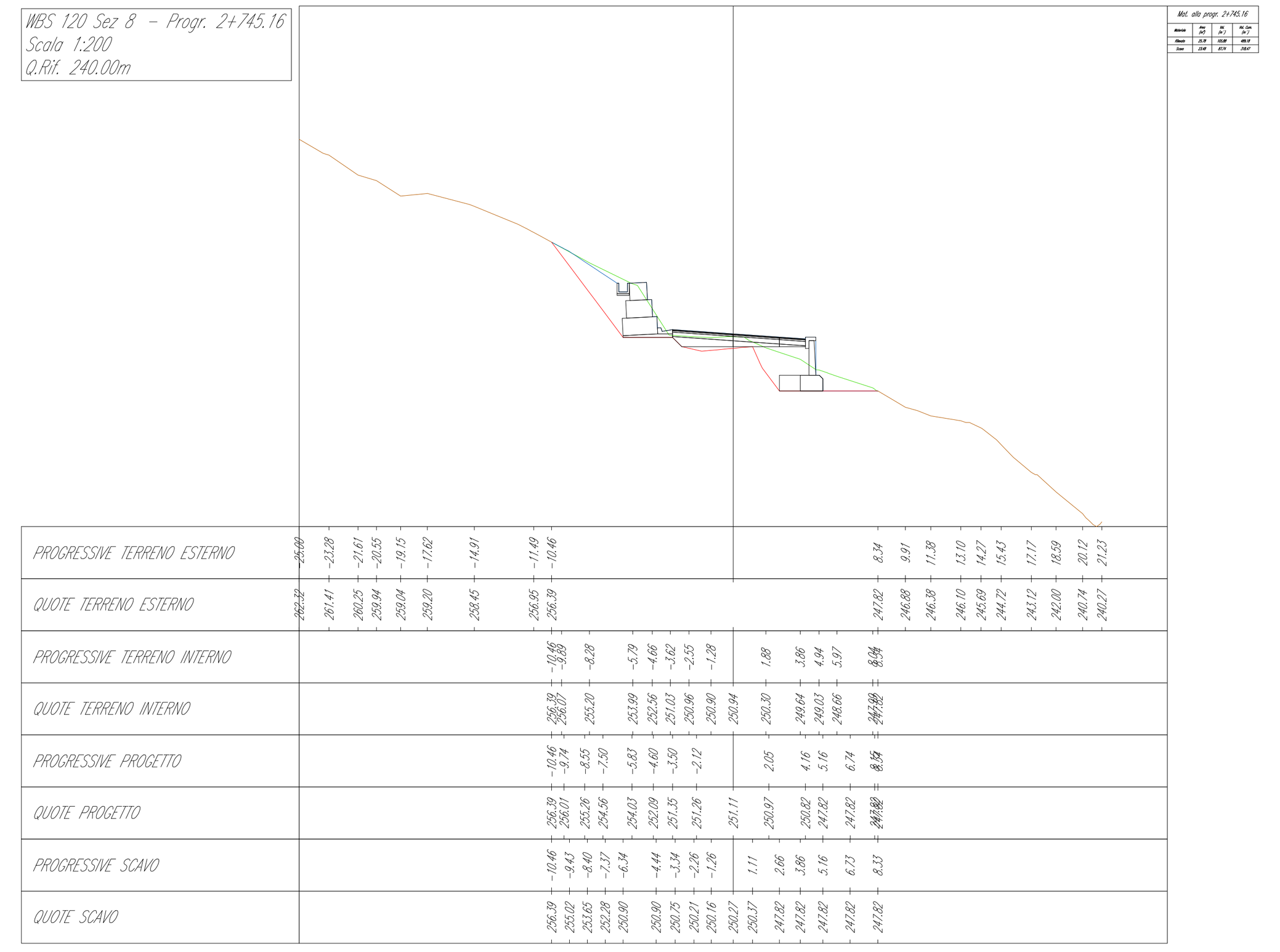
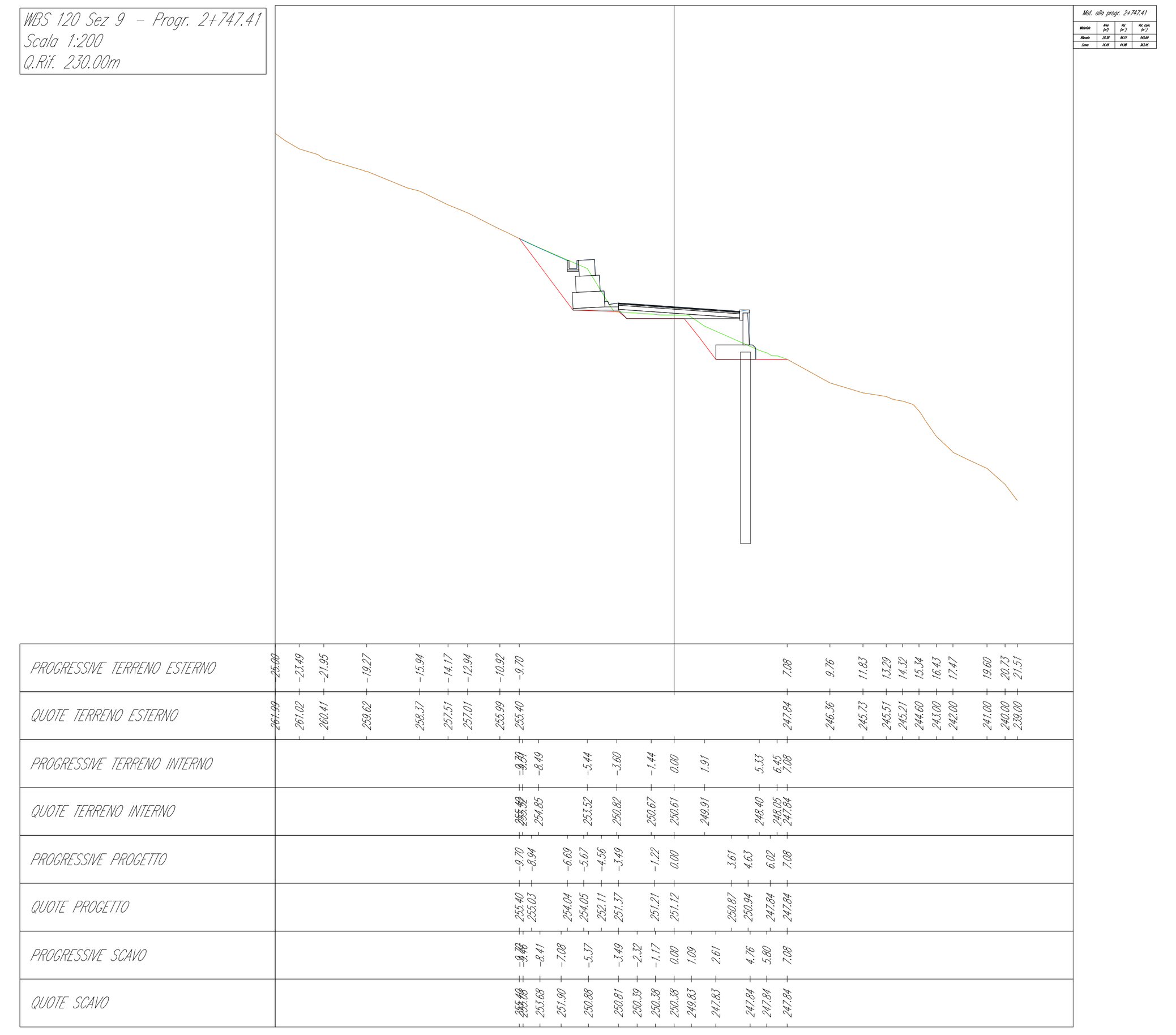

Tabella di volume totale

Progressiva	Area di sterro	Area di riporto	Vol. sterro	Vol. riporto	Vol. sterro cumul.	Vol. riporto cumul.	Vol. netto
2+727.51	22.74	26.18	0.00	0.00	0.00	0.00	0.00
2+731.24	14.89	29.11	71.32	103.82	71.32	103.82	-32.50
2+732.47	15.45	33.11	18.67	38.28	89.99	142.10	-52.12
2+736.77	15.48	23.59	66.48	121.87	156.47	263.97	-107.50
2+738.56	16.79	32.14	28.95	50.00	185.42	313.97	-128.55
2+739.77	19.95	29.01	22.19	36.93	207.61	350.90	-143.29
2+740.97	18.44	24.80	23.12	32.40	230.72	383.30	-152.57
2+745.16	23.48	25.78	87.74	105.88	318.47	489.18	-170.71
2+747.41	16.45	24.38	44.98	56.51	363.45	545.69	-182.24
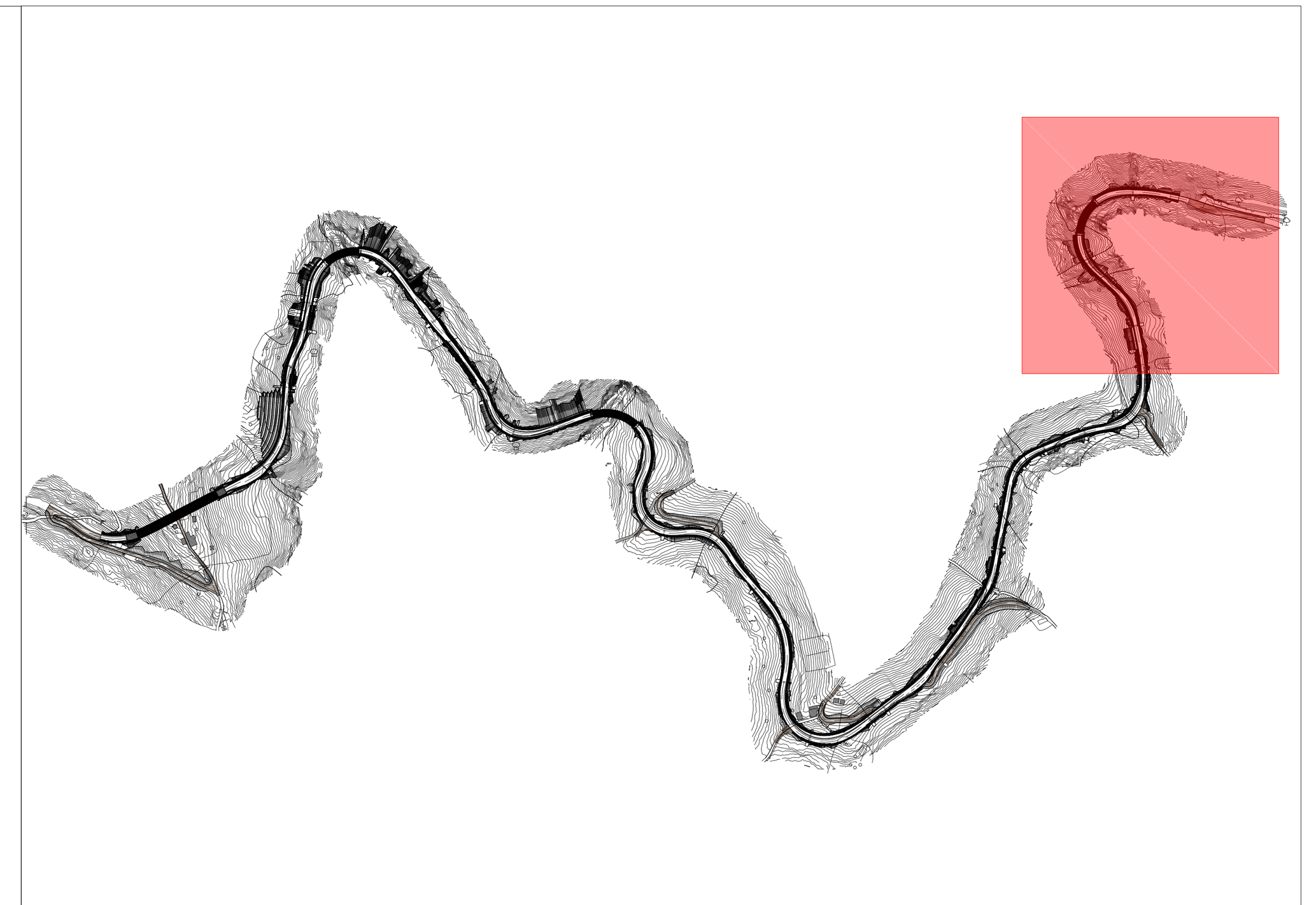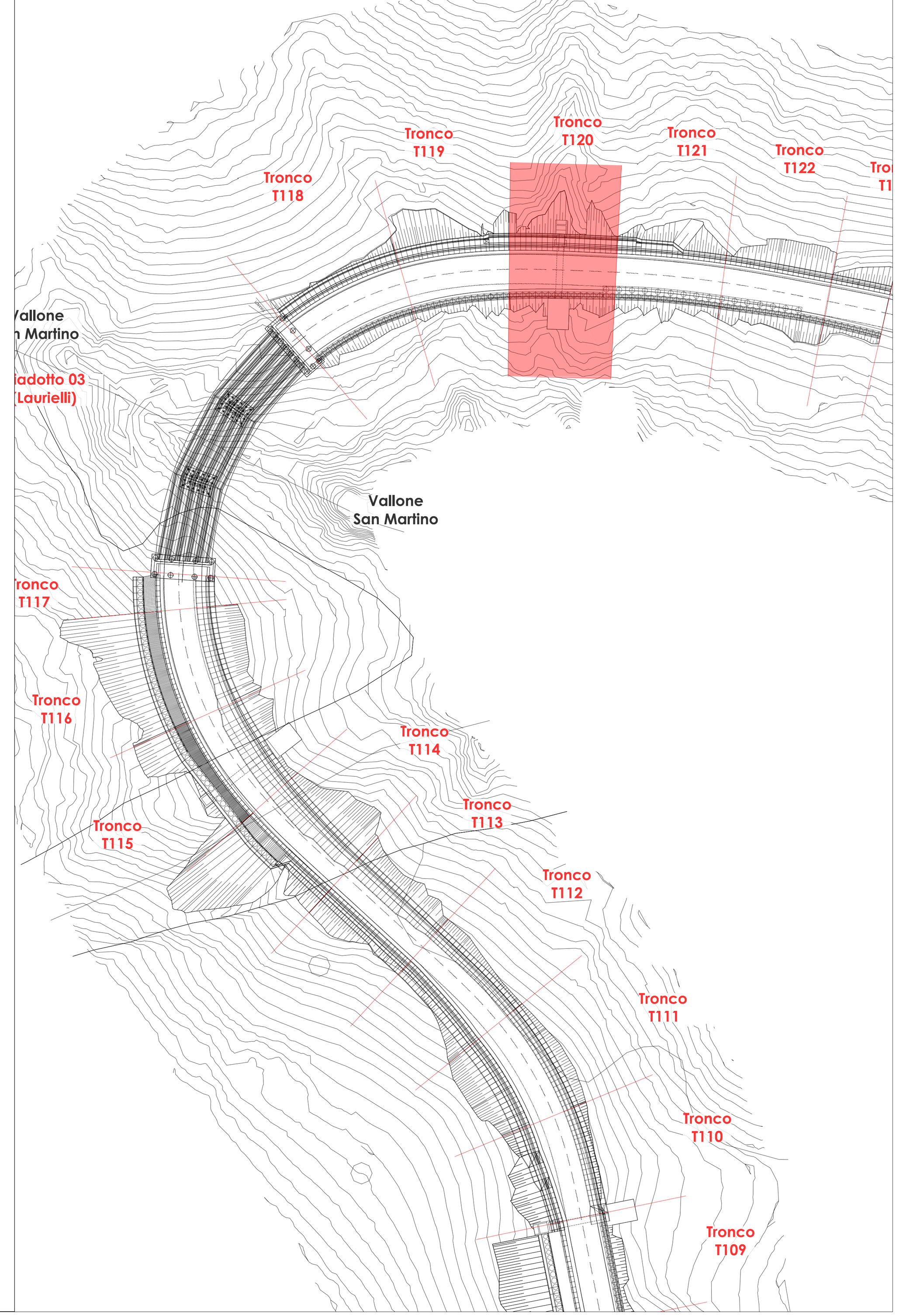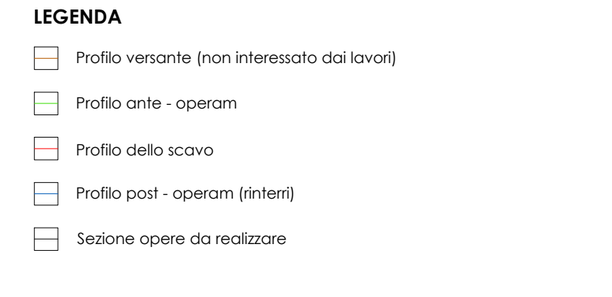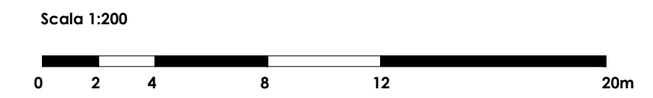
			[mc]
TRONCO_120-T-024	ASSE	BASE	12.54
		BINDER	6.27
		FONDAZIONE	39.18
		LIVELLAMENTO	48.04
		TAPPETINO	4.70
		TUBO ARMACO DN 1200	0.07
	DX	CALCESTRUZZO POZZETTO VALLE	4.77
		CLS CORDOLO PALO	25.08
		CLS CORDOLO TESTA MURI 2 METRO SU PALI	1.36
		CLS CORDOLO TESTA MURI 3 METRO SU PALI	1.02
		CLS CORDOLO TESTA MURI 4 METRI SU PALI	1.01
		CLS CORDOLO TESTA MURO RACCORDO	0.76
		CLS MURO 2 METRI SU PALI	4.52
		CLS MURO 3 METRI SU PALI	5.47
		CLS MURO 4 METRI SU PALI	7.13
		CLS MURO SU PALO RACCORDO	4.32
		CLS PALO	169.65
		MAGRONE POZZETTO VALLE	0.63
	SX	CALCESTRUZZO CUNETTA FRANCESE	4.13
		CALCESTRUZZO FOSSO GUARDI	3.13
		CALCESTRUZZO POZZETTO MONTE	10.86
		GABBIONE 3 METRI	82.49
		MAGRONE FOSSO DI GUARDI	1.29
		MAGRONE GABBIONE 3 METRI	8.94
		MAGRONE POZZETTO MONTE	0.57