



PROGRAMMA OPERATIVO COMPLEMENTARE (P.O.C.) 2014 - 2020
ATTUAZIONE DELIBERAZIONE CIPE N. 54 / 2016
Deliberazione Giunta Regione Campania n. 113 del 26.03.2019

BENEFICIARIO ATTUAZIONE OPERAZIONE
CONSORZIO DI BONIFICA "VELIA"

Località Piano della Rocca, 84060 - PRIGNANO CILENTO (SA)
 Tel. 0974/837206 - Fax. 0974/837154 - Pec: consorziovelia@pec.it - www.conorziovelia.com

Id. 261_1 - C.U.P. E21B04000330006. Ripristino viabilità e collegamenti del bacino della diga di Piano della Rocca. INTERVENTO DI COMPLETAMENTO

Fattibilità tecnico economica Progetto definitivo Progetto esecutivo

P - CANTIERIZZAZIONE

Dettaglio tipologico modalità realizzative piste di servizio

Sigla progressiva **P 0 1 5** Scala **Varie** Cod. elaborato **CA00CANDT08**

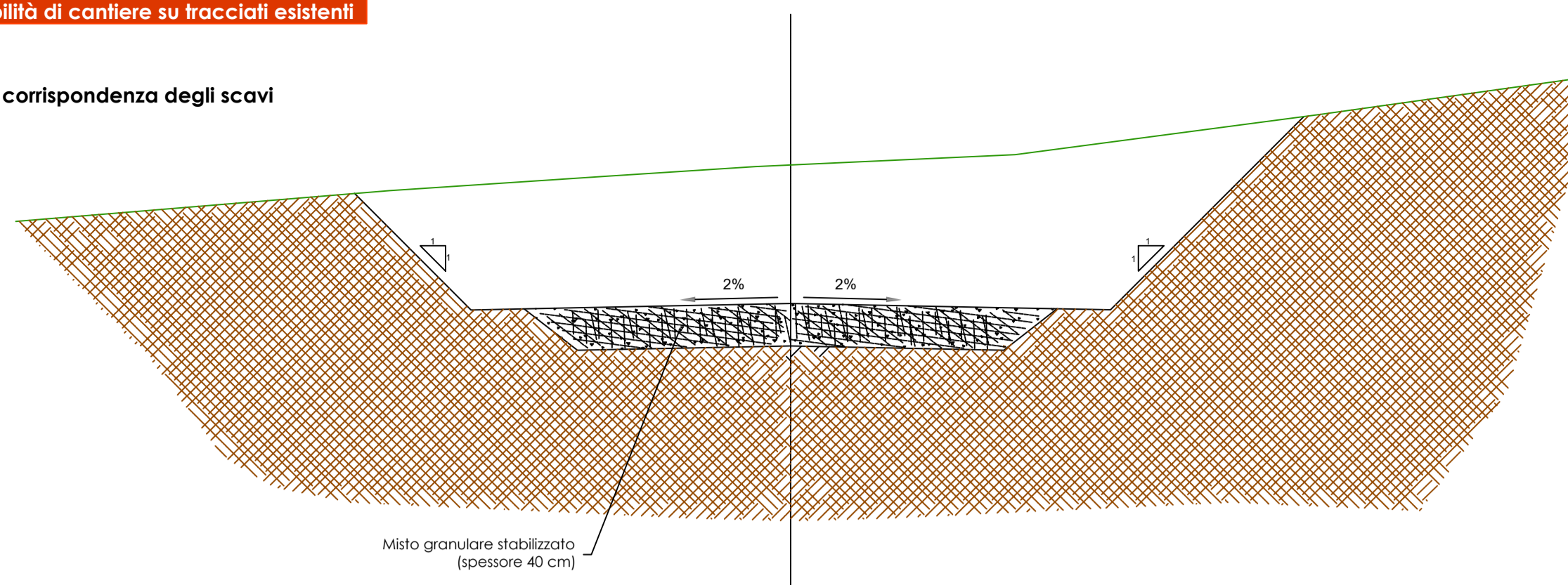
Data prima emissione del documento	Revisione	A	B	C	D	E
12/2020		data	data	data	data	data

Riferimento archivio digitale N. 036.2020/Ve.Ing.

RESPONSABILE UNICO DEL PROCEDIMENTO	
Ing. Marcello Nicodemo Consorzio di Bonifica "Velia" Loc. Piano della Rocca - 84060 - Prignano Cilento (SA) Tel. 0974.837206 - Pec: consorziovelia@pec.it Iscritto all'Albo degli Ingegneri di Salerno n. 1931 dal 16.04.1984	
PROGETTAZIONE	
VELIA INGEGNERIA E SERVIZI SRL Loc. Piano della Rocca 84060 - Prignano Cilento (SA) Tel. 0974/837206 fax 0974/837154 - Pec: veliaingegneria@pec.it Ing. Gaetano Suppa - Direttore Tecnico Iscritto all'Albo degli Ingegneri di Salerno n. 1854 dal 12.09.1983	
GEOLOGIA	
RTP TRONCARELLI - VENOSINI - ROSSI Dott. Geol. Roberto Troncarelli (mandataria) - P.IVA. 01400050560 Dott. Geol. Andrea Venosini (mandante) Legale Rappresentante: Giovenni Venosini Andrea - P.IVA 02110500697 Dott. Geol. Giuseppe Rossi (mandante) Legale Rappresentante: Geolab di Giuseppe Rossi - P.IVA. 02308670690	

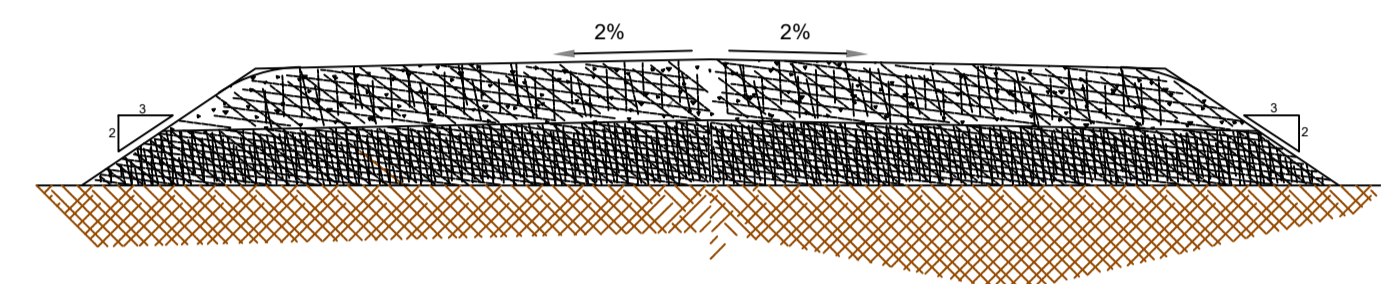
Particolari sistemazione viabilità di cantiere su tracciati esistenti

Sezione "tipo" pista in corrispondenza degli scavi



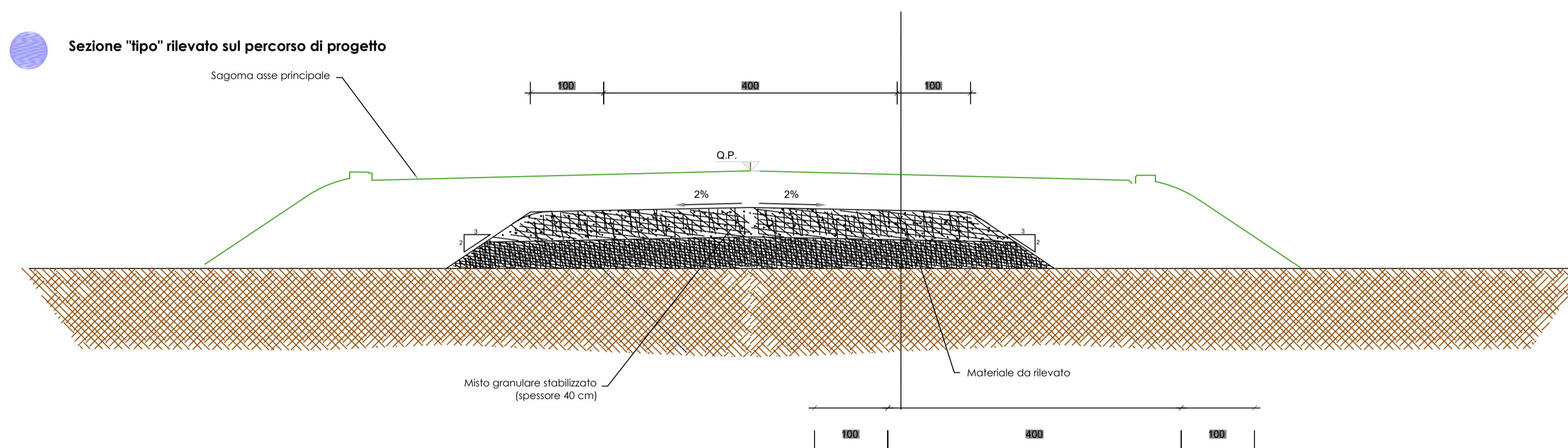
Scala 1:50
 0 0.25 0.5 1 1.5 2.5 5 m

Sezione "tipo" pista in corrispondenza dei rilevati



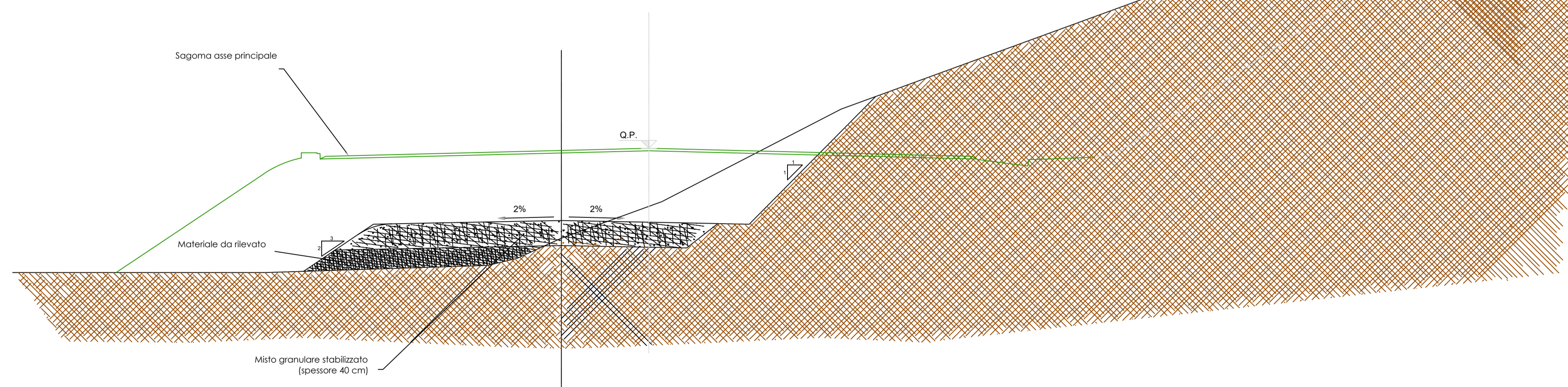
Particolari sistemazione viabilità di cantiere lungo nuovo tracciato

Sezione "tipo" rilevato sul percorso di progetto



Scala 1:50
 0 0.25 0.5 1 1.5 2.5 5 m

Sezione "tipo" in mezzacosta/scavo sul percorso di progetto



Particolari sistemazione viabilità intera al cantiere principale - Campo "base"

Particolare costruttivo stratigrafia pavimentazione parcheggio

LEGENDA

- 1 Pavimentazione ecologia tipo Levostab 99 (spessore medio 10 cm)
- 2 Sottofondo in misto granulare (spessore medio 35 cm)
- 3 Geotessuto non tessuto
- 4 Terreno naturale in sito rollato a rifiuto
- 5 Terreno naturale d'imposta

