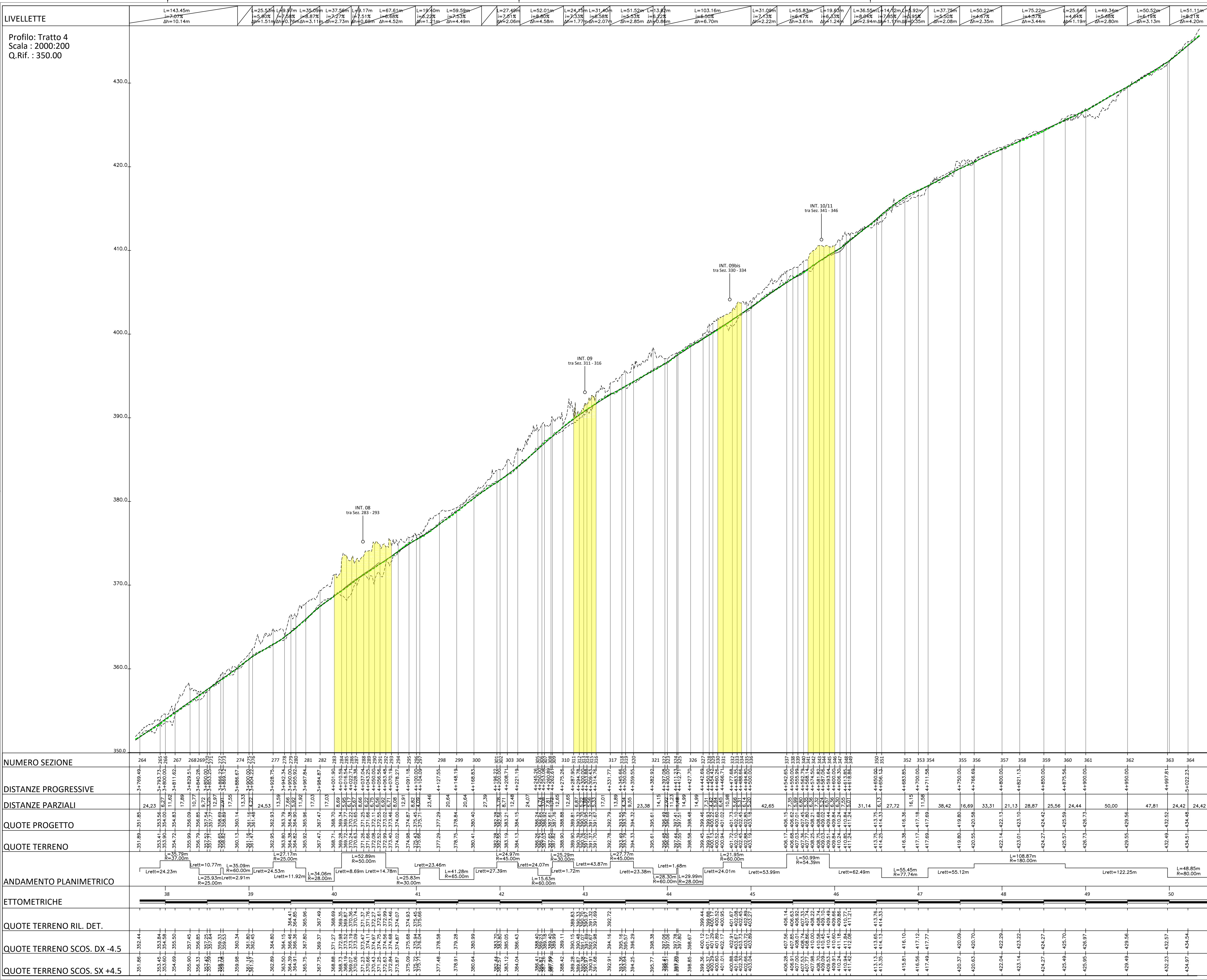
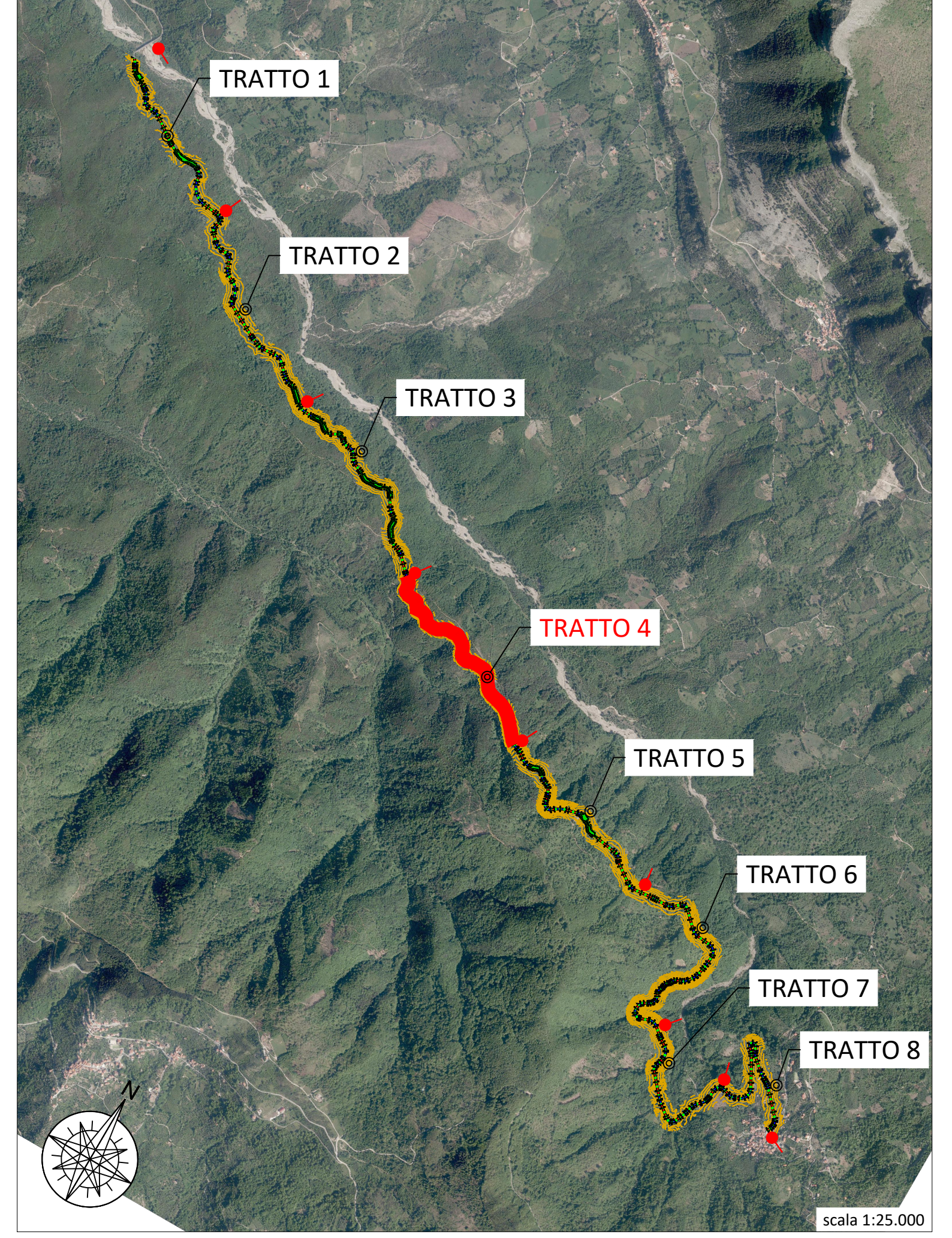



PLANIMETRIA SU BASE ORTOFOTO CON INDICAZIONE DEI TRATTI





FSC Fondo per lo Sviluppo e la Coesione

PROGRAMMAZIONE FSC 2014 - 2020
Patto per lo Sviluppo della Regione Campania
 PROGETTO FINANZIATO CON LA DELIBERAZIONE CIPE N. 26 / 2016
 C.U.P. E91B15000520009

CONSORZIO DI BONIFICA "VELIA"
 Località Piano della Rocca, 84060 - PRIGNANO CILENTO (SA)
 Tel. 0974/837206 - Fax. 0974/837154 - Pec: consorziovelia@pec.it - www.consorziovelia.com

INTERVENTO DI VIABILITA' ZONA DIGA ALENTO
COMPLETAMENTO STRADA - 3° LOTTO

Tratto di progetto

- Nodo di Cicerale
- Dal 5° innesto per Cicerale all'innesto per Monteforte Cilento
- Dall'innesto per Monteforte Cilento a Sito

FATT. TECN. - ECONOMICA PROGETTO DEFINITIVO PROGETTO ESECUTIVO

Elaborato **C3.03d**

Scala **1:2.000/200**

Data **Ottobre 2018**

Revisione **2 | 3 | 4 | 5 | 6**

Oggetto: **Stato di fatto - Elaborati grafici generali**
Profilo longitudinale
 (Tratto 04 - Da sez. 264 a sez. 364)

TIPOLOGIA ELABORATO

- Descrittivo
- Grafico
- Calcolo
- Economico
- Sicurezza
- Contrattuale
- Altro

PROGETTISTA
 Vella Ingegneria e Servizi Srl
 Loc. Piano della Rocca 84060 PRIGNANO CILENTO (SA)
 Tel. 0974/837206 Fax 0974/837154 - Pec: vellaingegneria@pec.it
 Ing. Gaetano Suppa
 iscritto all'Albo degli Ingegneri di Salerno n. 1854 dal 12.09.1983

GEOLOGO
 Dott. Geol. Francesco Peduto
 iscritto all'Albo dei Geologi Regione Campania n. 2683 dal 06.05.1988

R.U.P.
 Ing. Marcello Nicodemo
 iscritto all'Albo degli Ingegneri di Salerno n. 1931 dal 16.04.1984

Riferimento archivio digitale: N.023b.10.2018/Ve.Ing