FSC Fondo per lo Sviluppo e la Coesione

PROGRAMMAZIONE FSC 2014 - 2020
Patto per lo Sviluppo della Regione Campania
PROGETTO FINANZIATO CON LA DELIBERAZIONE CIPE N. 26 / 2016
C.U.P. E91B15000520009

CONSORZIO DI BONIFICA "VELIA"
Località Piano della Rocca, 84069 - PRIGNANO CILENTO (SA)
Tel. 0974/831284 - Fax. 0974/831154 - Pec: consorziovelia@pec.it - www.consorziovelia.com

INTERVENTO DI VIABILITA' ZONA DIGA ALENTO COMPLETAMENTO STRADA - 3° LOTTO

TRATTO DI PROGETTO
- ☐ Nodo di Ciccarate
- ☐ Dal X Innesto per Ciccarate all'innesto per Monteforte Cilento
- ■ Dall'innesto per Monteforte Cilento a Sito

FATTIB. TECNICO–ECONOMICA ☐ | PROGETTO DEFINITIVO ☐ | PROGETTO ESECUTIVO ■

Elaborato: **D2.01** | Scala: 1:100 | Data: Ottobre 2018 | Revisione: ■ ☐ ☐ ☐ ☐ ☐

Oggetto:
Stato di fatto - Grafici di dettaglio
INTERVENTO n. 00 (tra sez. 016 e 021)
Planimetria, profilo, sezioni

TIPOLOGIA ELABORATO
- ☐ Descrittivo
- ■ Grafico
- ☐ Calcolo
- ☐ Economico
- ☐ Sicurezza
- ☐ Discipline/Contributi
- ☐ Altro

PROGETTISTA
Ordine Ingegneri e Patrioti SA
Via Ciro Menotti, 84100 Salerno (SA) - www.ingegneripatriotisa.it
Ing. Gaetano Dugato
Iscritto all'Ordine degli Ingegneri di Salerno n. 1484 del 15-06-1989

GEOLOGO
Dott. Geol. Francesco Pedata
Iscritto all'Ordine dei Geologi Regione Campania n. 2600 del 06-06-1995

R.U.P.
Ing. Marcello Nicodemo
Iscritto all'Ordine degli Ingegneri di Salerno n. 1691 del 14-06-1994

Riferimento archivio digitale: N.0236.10.2018\Via.dwg

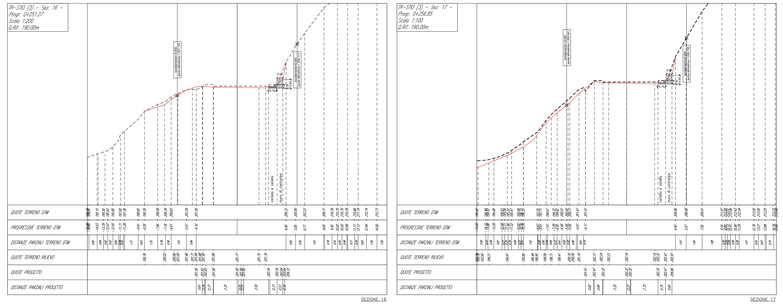

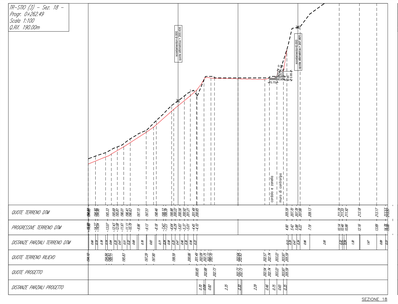

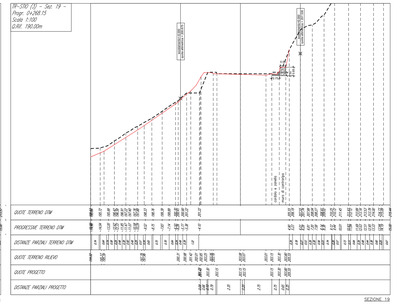

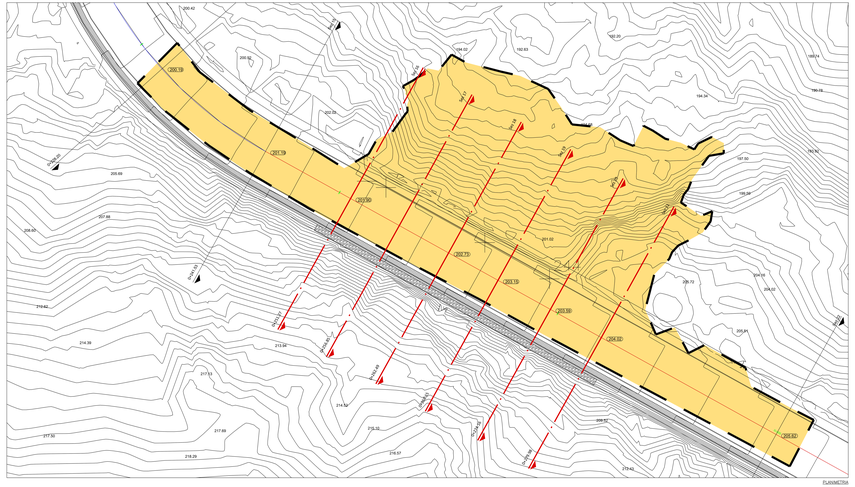

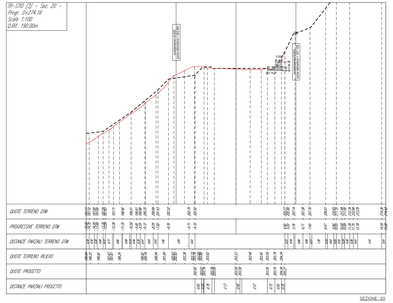

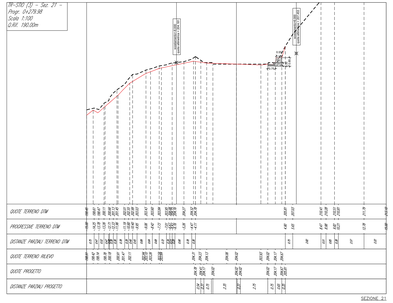

SCALA 1:100

LIVELLETTE

L=28,73m
i=7,00%
Δh=2,12m

Profilo: Profilo TR-STIO (3) - (2)
Scala : 200:200
Q.Rif. : 170.00

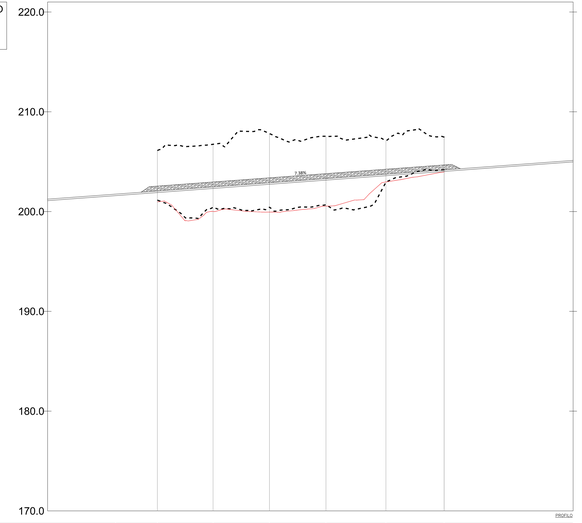

NUMERO SEZIONE	16	17	18	19	20	21
DISTANZE PROGRESSIVE	0+251,27	0+256,65	0+262,48	0+268,15	0+274,14	0+279,98
DISTANZE PARZIALI	5,38	5,83	5,84	5,67	5,83	
QUOTE TERRENO ASSE PROGETTO	189,8	189,9	190,0	190,1	190,2	190,3
QUOTE TERRENO DTM -6,0	187,7	187,8	187,9	188,0	188,1	188,2
QUOTE TERRENO RILEVO -6,0	188,4	188,6	188,8	189,0	189,4	189,8
QUOTE TERRENO DTM +6,0	191,7	191,8	191,9	192,0	192,1	192,2
QUOTE TERRENO RILEVO +6,0						
ANDAMENTO PLANIMETRICO	L=41,16,83m					