FSC Fondo per lo Sviluppo e la Coesione

PROGRAMMAZIONE FSC 2014 - 2020
Patto per lo Sviluppo della Regione Campania
PROGETTO FINANZIATO CON LA DELIBERAZIONE CIPE N. 26 / 2016
C.U.P.: E91B16000620009

CONSORZIO DI BONIFICA "VELIA"
Località Piano della Rocca, 84060 - PRIGNANO CILENTO (SA)
Tel. 0974/831006 - Fax. 0974/831104 - Pec.consorzio-velia@pec.it - www.consorziovelia.it

INTERVENTO DI VIABILITA' ZONA DIGA ALENTO
COMPLETAMENTO STRADA - 3° LOTTO

TRATTO DI PROGETTO:
- [ ] Nodo di Cannale
- [ ] Tra il V. minore per Cicerale ed innesto per Monteforte Cilento
- [■] Dall'innesto per Monteforte Cilento a fine

FATTIBILITA' TECNICO - ECONOMICA [ ] PROGETTO DEFINITIVO [ ] PROGETTO ESECUTIVO [■]

Elaborato: **D2.07** Tav.: 1.200 Data: Ottobre 2018 Agg.ti: 00 00 00 00 00

Oggetto:
Stato di fatto - Grafici di dettaglio
INTERVENTO n. 04 (tra sez. 200 e 207)
Planimetria, profilo, sezioni

RIVALUTAZIONE ECONOMICA
- [ ] Descrittiva
- [■] Grafica
- [ ] Calcolo
- [ ] Economica
- [ ] Strutturale
- [ ] Idrogeologica/Idraulica
- [ ] Altro

PROGETTISTA
Dott. Ing. Giuseppe di Bonito SA
Via Nicola Calipari, 84080 Pellezzano (SA)
Tel. 089/2000 - 3663 - Fax. 089/2000 - 3663
Pec. giuseppe.dibonito@ingpec.eu
Dott. Arch. Paolo Lagala Salerno, Via dei Gelsi 84084 Fisciano (SA)

GEOLOGO
Dott. Geol. Francesco Paolisi
Via Pio Lamola sn 84084 Fisciano (SA)

R.U.P.
Ing. Marcello Nocedente
Via Giovanni Paolo Napoli 84078 Castel San Lorenzo (SA)

Rilasciato in formato digitale: lb-D2.07-R1-Ott.2018-Ing

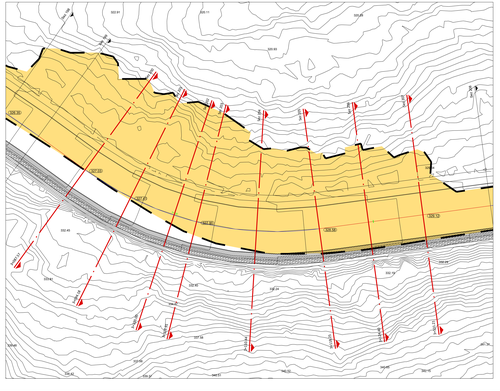

LIVELLETTE

Profilo: Profilo
TR-STIO (3) - (2)
Scala : 100:100
Q.Rif. : 300.00

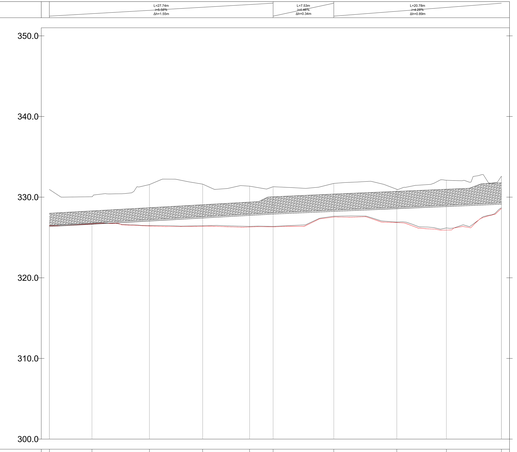

NUMERO SEZIONE	198		199		200		201		202		203		204		205		206		207
DISTANZE PROGRESSIVE	2.013		2.028		2.041		2.054		2.068		2.082		2.096		2.109		2.123		2.137
DISTANZE PARZIALI		3.38		3.12		4.41		3.82		3.24		3.22		3.97		3.14		4.41	
QUOTE TERRENO ASSE PROGETTO	293		293		292		292		291		291		290		290		289		289
QUOTE TERRENO DTM -6.0	287		287		286		286		285		285		284		284		283		283
QUOTE TERRENO RILIEVO -6.0	287		287		286		286		285		285		284		284		283		283
QUOTE TERRENO DTM +6.0	299		299		298		298		297		297		296		296		295		295
QUOTE TERRENO RILIEVO +6.0																			
ANDAMENTO PLANIMETRICO	i=-4.00m P=-0.00m		i=4.00m (h=1.53m)		i=-2.40m P=-0.42m		i=4.00m P=2.15m								i=4.00m (h=0.42m)				
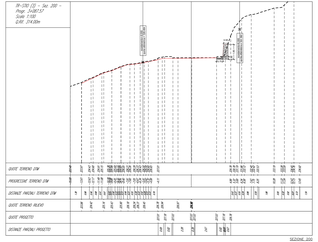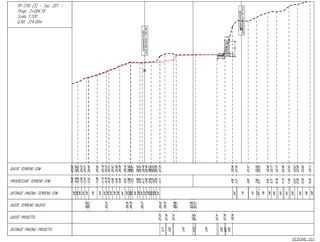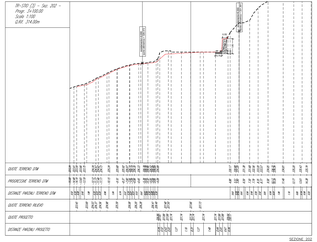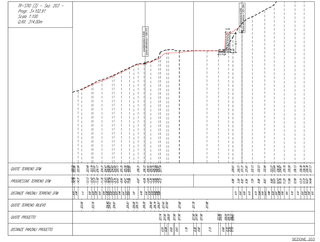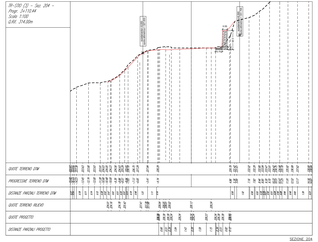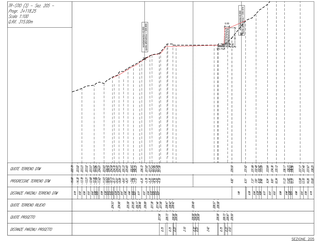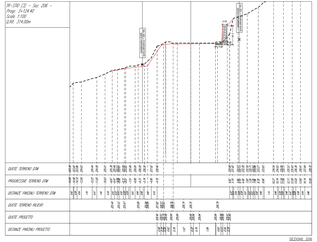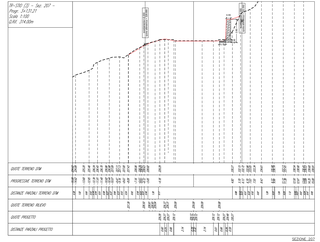
PROFILO