FSC Fondo per lo Sviluppo e la Coesione

PROGRAMMAZIONE FSC 2014 - 2020
Patto per lo Sviluppo della Regione Campania
PROGETTO FINANZIATO CON LA DELIBERAZIONE CIPE N. 26 / 2016
C.U.P.: E91B15000520009

CONSORZIO DI BONIFICA "VELIA"

Località Piano della Rocca, 84060 - PRIGNANO CILENTO (SA)
Tel. 0974/837206 - Fax. 0974/837184 - Pec: consorziovelia@pec.it - www.consorziovelia.com

INTERVENTO DI VIABILITA' ZONA DIGA ALENTO COMPLETAMENTO STRADA - 3° LOTTO

TRATTO DI PROGETTO:
- ☐ Nodo A Ciccarelle
- ☐ Dall'Innesto per Ciccarelle all'Innesto per Monteforte Cilento
- ■ Dall'Innesto per Monteforte Cilento a Sito

FATTIB. TECNICO - ECONOMICA ☐ PROGETTO DEFINITIVO ☐ PROGETTO ESECUTIVO ■

Elaborato: **D2.09** Scala: 1:100 Data: Ottobre 2018 Revisione: ■ ■ ■ ■ ■

Oggetto:
Stato di fatto - Grafici di dettaglio
INTERVENTO n. 05 (tra sez. 223 e 228)
Planimetria, profilo, sezioni

TIPOLOGIA ELABORATO:
- ☐ Descrittivo
- ■ Grafico
- ☐ Calcolo
- ☐ Economico
- ☐ Sicurezza
- ☐ Disciplinare/Contratuale
- ☐ Altro

PROGETTISTA
Via Vico Pandolfelli, Rionale Gescal
Tel. 0974/831290 - Fax 0974/831290 - info@tecnoprogetti.net
Ing. Gaetano Buppa
Iscritto all'Ordine degli Ingegneri di Salerno n. 1044 del 12-06-1990

GEOLOGO
Dott. Geologo Francesco Peduto
Iscritto all'Ordine dei Geologi Regione Campania n. 1997 del 06-06-1990

R.U.P.
Ing. Marcello Nicodemo
Iscritto all'Ordine degli Ingegneri di Salerno n. 1501 del 16-04-1994

Aggiornamento archivio digitale: N.0228.10.2018/1/Ha.Ing

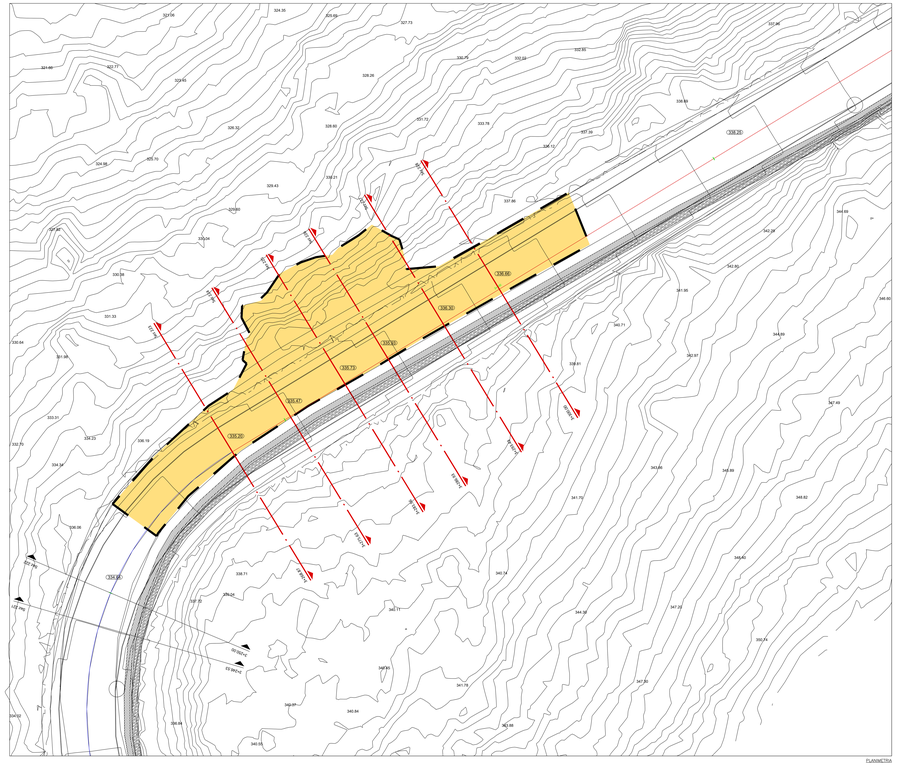

LIVELLETTE

Profilo: Profilo
TR-STIO (3) - (2)
Scala : 100:100
Q.Rif. : 300.00

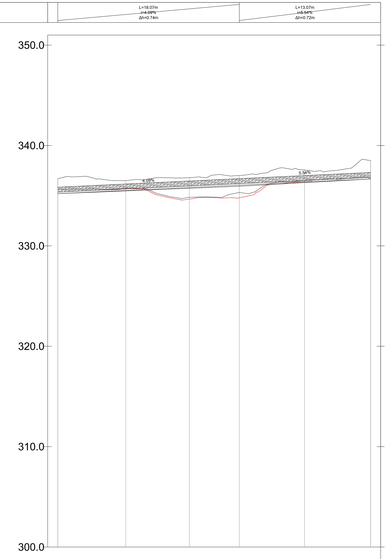
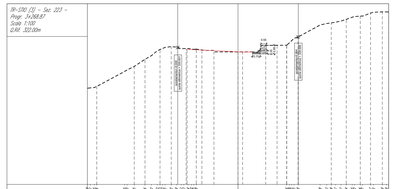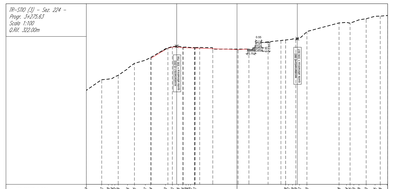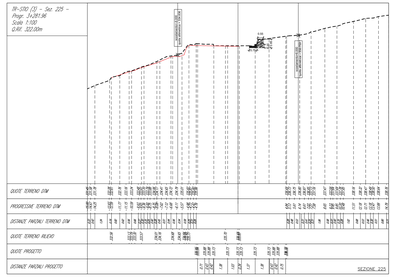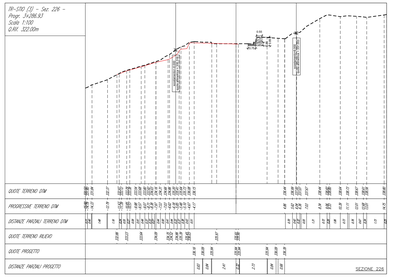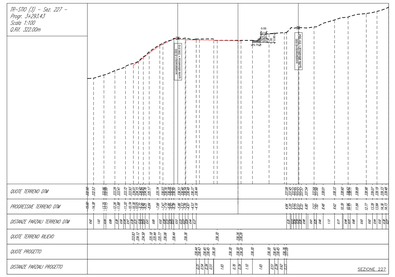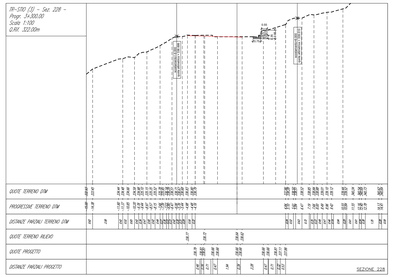
NUMERO SEZIONE	223	224	225	226	227	228
DISTANZE PROGRESSIVE	3+800.01	3+825.01	3+875.01	3+900.01	3+925.01	3+950.01
DISTANZE PARZIALI	6.18	6.31	4.87	6.00	6.57	
QUOTE TERRENO ASSE PROGETTO	333.91	333.12	331.13	333.94	334.18	334.90
QUOTE TERRENO DTM -6.0	334.41	334.16	334.84	333.12	334.31	334.90
QUOTE TERRENO RILIEVO -6.0	334.41	334.16	334.84	333.12	334.31	334.90
QUOTE TERRENO DTM +6.0	334.41	333.91	331.13	333.94	333.94	333.91
QUOTE TERRENO RILIEVO +6.0						
ANDAMENTO PLANIMETRICO	L=18.18m R=-22.27m		(vel=65.5km