PROGRAMMAZIONE FSC 2014 - 2020
Patto per lo Sviluppo della Regione Campania
PROGETTO FINANZIATO CON LA DELIBERAZIONE CIPE N. 26 / 2016
C.U.P. B91B15000520009

CONSORZIO DI BONIFICA "VELIA"

Località Piano della Rocca, 84060 - PRIGNANO CILENTO (SA)
Tel. 0974/837108 - Fax. 0974/837140 - Pec. consorziovelia@pec.it - www.consorziovelia.com

INTERVENTO DI VIABILITA' ZONA DIGA ALENTO COMPLETAMENTO STRADA - 3° LOTTO

TRATTO DI PROGETTO
- ☐ Nodo di Gorgate
- ☐ Dal S' Arsiedi per Controlle all'incrocio per Montefalfio Cilento
- ☒ Dall'incrocio per Montefalfio Cilento a Sito

FATTIBILITEC-ECONOMICA ☐ | PROGETTO DEFINITIVO ☐ | PROGETTO ESECUTIVO ☒

Elaborato: **D2.12** | Scala: 1:100 | Data: Ottobre 2018 | Revisione:

Oggetto:

Stato di fatto - Grafici di dettaglio
INTERVENTO n. 09 (tra sez. 311 e 316)
Planimetria, profilo, sezioni

TIPOLOGIA DI ELABORATO
- ☐ Relazione
- ☐ Cronoprogramma
- ☐ Elenco Prezzi
- ☐ Computo Metrico
- ☒ Grafico
- ☐ Disciplinare
- ☐ Capitolato
- ☐ Economica
- ☐ Strutturale
- ☐ Disciplinare/Contratto
- ☐ Altro

PROGETTISTA
Ing. Gaetano Duppa
Ordine degli Ingegneri di Salerno n. 1400
Via Mercato, 84 - 84122 Salerno
Tel. 089/231111 - Fax 089/231111 - Cell. 338/8000000
Pec. gaetano.duppa@ingpec.eu - Email: gaetano.duppa@gmail.com
Ordine degli Ingegneri di Salerno n. 1400 del 15-06-1990

GEOLOGO
Dott. Geol. Alessandro Pedace
Ordine Geologi di Campania Iscrizione n. 2001 del 06-06-1990

R.U.P.
Ing. Nicola Nicodemo
Ordine degli Ingegneri di Salerno n. 1561 del 16-04-1992

Riferimento archivio digitale: N:\CDB\ TS 2018\File dg

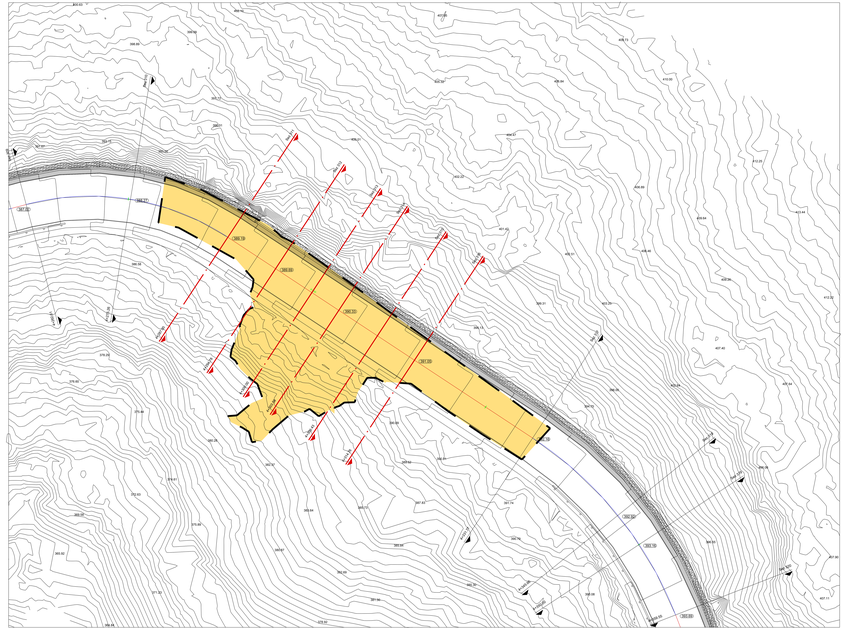

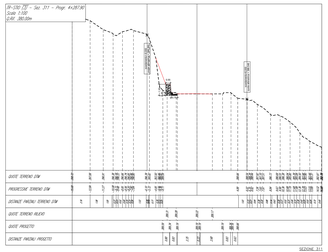

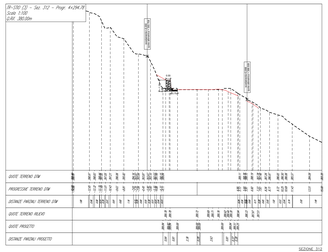

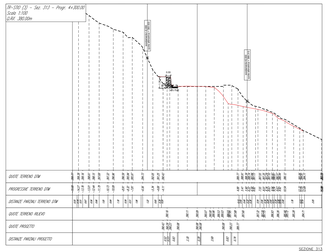

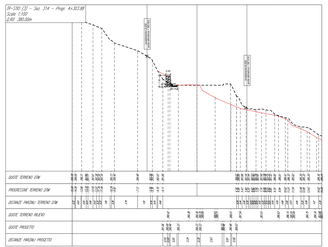

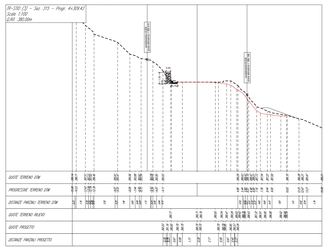

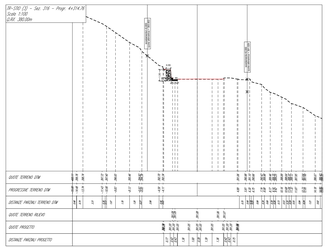

LIVELLETTE

Profilo: Profilo TR-STIO (3) - (2)
Scala : 100:100
Q.Rif. : 360.00

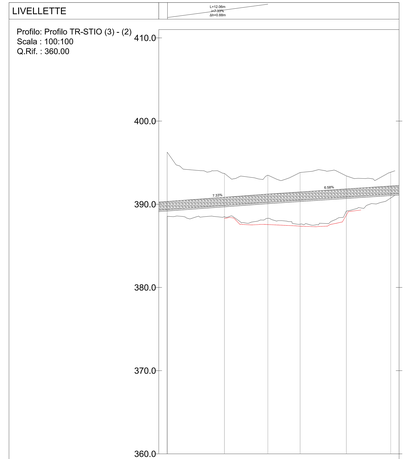

NUMERO SEZIONE	311		312		313		314		315		316
DISTANZE PROGRESSIVE	4+287		4+294		4+303		4+313		4+324		4+334
DISTANZE PARZIALI		6.97		5.22		3.98		5.98		5.51	
QUOTE TERRENO ASSE PROGETTO	359.12		359.04		358.97		358.87		358.78		358.70
QUOTE TERRENO DTM -6.0	353.12		353.11		353.10		353.08		353.07		353.06
QUOTE TERRENO RILIEVO -6.0											
QUOTE TERRENO DTM +6.0	365.12		365.11		365.10		365.08		365.07		365.06
QUOTE TERRENO RILIEVO +6.0	361.17		361.18		361.20		361.21		361.17		361.21
ANDAMENTO PLANIMETRICO	i=0.00m Q=0.00m						L=41.42m				

PROFILO