PROGRAMMAZIONE FSC 2014 - 2020
Patto per lo Sviluppo della Regione Campania
PROGETTO FINANZIATO CON LA DELIBERAZIONE CIPE N. 26 / 2016
C.U.P. B91B15000520009

CONSORZIO DI BONIFICA "VELIA"
Località Piano della Rocca, 84060 - PRIGNANO CILENTO (SA)
Tel. 0974/837206 - Fax. 0974/837161 - Pec. consorziovelia@pec.it - www.consorziovelia.com

INTERVENTO DI VIABILITA' ZONA DIGA ALENTO COMPLETAMENTO STRADA - 3° LOTTO

TRATTO DI PROGETTO
- [ ] Nesci di Cicerale
- [ ] Dal 'E' Arnesio per Cicerale all'innesto per Montefalfino Cilento
- [x] Dall'innesto per Montefalfino Cilento a Sfilo

FATTIB. TECNICO - ECONOMICA [ ] PROGETTO DEFINITIVO [ ] PROGETTO ESECUTIVO [x]

Elaborato: **D2.10/a** Scala: 1:100 Data: Ottobre 2018 Revisione:

Oggetto:
Stato di fatto - Grafici di dettaglio
INTERVENTO n. 12 (tra sez. 374 e 388)
Planimetria, profili

TIPOLOGIA ELABORATO
- [ ] Descrittivo
- [x] Grafico
- [ ] Calcolo
- [ ] Economico
- [ ] Strutturale
- [ ] Disciplinare/Contratto
- [ ] Altro

PROGETTISTA
Ing. Gaetano Duppa
Ordine dell'Ordine degli Ingegneri di Salerno n. 948 del 15-06-1984

GEOLOGO
Dott. Geol. Francesco Paolano
Ordine dell'Ordine dei Geologi della Campania n. 2001 del 06-06-1990

R.U.P.
Ing. Nicola Nicolamo
Ordine dell'Ordine degli Ingegneri di Salerno n. 1541 del 16-04-1996

Rilevamento archivio digitale: N-0239; TC-2018/19 Ing.

TOSCA - 1:1000

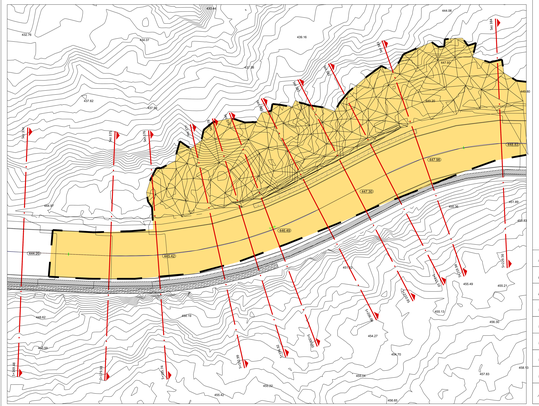

PLANIMETRIA

LIVELLETTE

Profilo: Profilo TR-STIO (3) - (2)
Scala : 100:100
Q.Rif. : 410.00



NUMERO SEZIONE	374	375	376	377	378	379	380	381	382	383	384	385	386	387	388
DISTANZE PROGRESSIVE	11498.8	11508.8	11518.8	11528.8	11538.8	11548.8	11558.8	11568.8	11578.8	11588.8	11598.8	11608.8	11618.8	11628.8	11638.8
DISTANZE PARZIALI	10.00	5.18	5.25	5.82	5.88	6.88	4.88	4.15	4.85	8.61	11.12	8.32	6.57	5.00	
QUOTE TERRENO ASSE PROGETTO	452.0	452.0	452.0	452.0	452.0	452.0	452.0	452.0	452.0	452.0	452.0	452.0	452.0	452.0	452.0
QUOTE TERRENO DTM -6.0	451.1	451.1	451.1	451.1	451.1	451.1	451.1	451.1	451.1	451.1	451.1	451.1	451.1	451.1	451.1
QUOTE TERRENO RILIEVO -6.0			448.8	448.7	448.7	448.8	448.9	448.9	448.9	448.7	448.5	448.5	448.6	448.7	
QUOTE TERRENO DTM +6.0	451.6	451.6	451.6	451.6	451.6	451.6	451.6	451.6	451.6	451.6	451.6	451.6	451.6	451.6	451.6
QUOTE TERRENO RILIEVO +6.0															
ANDAMENTO PLANIMETRICO	L=49.83m A=-0.00m	L=114.38m A=-0.00m					L=25.31m A=-0.00m				L=47.17m A=-0.00m				L=18.27m A=-0.00m

PROFILO SEZIONI

LIVELLETTE

Profilo: Profilo TR-STIO (3) - (2)
Scala : 100:100
Q.Rif. : 410.00



NUMERO SEZIONE	374	375	376	377	378	379	380	381	382	383	384	385	386	387	388
DISTANZE PROGRESSIVE	11498.8	11508.8	11518.8	11528.8	11538.8	11548.8	11558.8	11568.8	11578.8	11588.8	11598.8	11608.8	11618.8	11628.8	11638.8
DISTANZE PARZIALI	10.00	5.18	5.25	5.82	5.88	6.88	4.88	4.15	4.85	8.61	11.12	8.32	6.57	5.00	
QUOTE TERRENO ASSE PROGETTO	452.0	452.0	452.0	452.0	452.0	452.0	452.0	452.0	452.0	452.0	452.0	452.0	452.0	452.0	452.0
QUOTE TERRENO DTM -6.0	451.1	451.1	451.1	451.1	451.1	451.1	451.1	451.1	451.1	451.1	451.1	451.1	451.1	451.1	451.1
QUOTE TERRENO RILIEVO -6.0			448.8	448.7	448.7	448.8	448.9	448.9	448.9	448.7	448.5	448.5	448.6	448.7	
QUOTE TERRENO DTM +6.0	451.6	451.6	451.6	451.6	451.6	451.6	451.6	451.6	451.6	451.6	451.6	451.6	451.6	451.6	451.6
QUOTE TERRENO RILIEVO +6.0															
ANDAMENTO PLANIMETRICO	L=49.83m A=-0.00m	L=114.38m A=-0.00m					L=25.31m A=-0.00m				L=47.17m A=-0.00m				L=18.27m A=-0.00m

PROFILO VALLE