PROGRAMMAZIONE FSC 2014 - 2020
Patto per lo Sviluppo della Regione Campania
PROGETTO FINANZIATO CON LA DELIBERAZIONE CIPE N. 26 / 2016
C.U.P. E91B15000520009

CONSORZIO DI BONIFICA "VELIA"

Località Piano della Rocca, 84060 - PRIGNANO CILENTO (SA)
Tel. 0974/837108 - Fax. 0974/837161 - Pec. consorziovelia@pec.it - www.consorziovelia.com

INTERVENTO DI VIABILITA' ZONA DIGA ALENTO COMPLETAMENTO STRADA - 3° LOTTO

TRATTO DI PROGETTO
- [ ] Nesci di Cicerale
- [ ] Dal S' Arcadio per Controlle all'Invaso per Montefalfio Cilento
- [x] Dall'Invaso per Montefalfio Cilento a Sfio

FATTIB. TECNICO - ECONOMICA [ ] PROGETTO DEFINITIVO [ ] PROGETTO ESECUTIVO [x]

Elaborato: **D2.16/a** Scala: 1:100 Data: Ottobre 2018 Revisione:

Oggetto:
Stato di fatto - Grafici di dettaglio
INTERVENTO n. 13 (tra sez. 416 e 423)
Planimetria, profili

TIPOLOGIA ELABORATO
- [ ] Generalissimo
- [ ] Descrittivo
- [x] Grafico
- [ ] Catasto
- [ ] Idraulico
- [ ] Strutturale
- [ ] Discipline/Cantierizzazione
- [ ] Altro

PROGETTISTA
Ing. Gaetano Guppa
Ordine dell'Ordine degli Ingegneri di Salerno n. 1961 del 15-06-1990

GEOLOGO
Dott. Gerardo Pedalino
Ordine Ordine dei Geologi della Campania n. 1000 del 06-06-1990

R.U.P.
Ing. Rocco Nicodemo
Ordine dell'Ordine degli Ingegneri di Salerno n. 1561 del 16-06-1984

Riferimento archivio digitale: N:\CDB\15.12\15016.mg

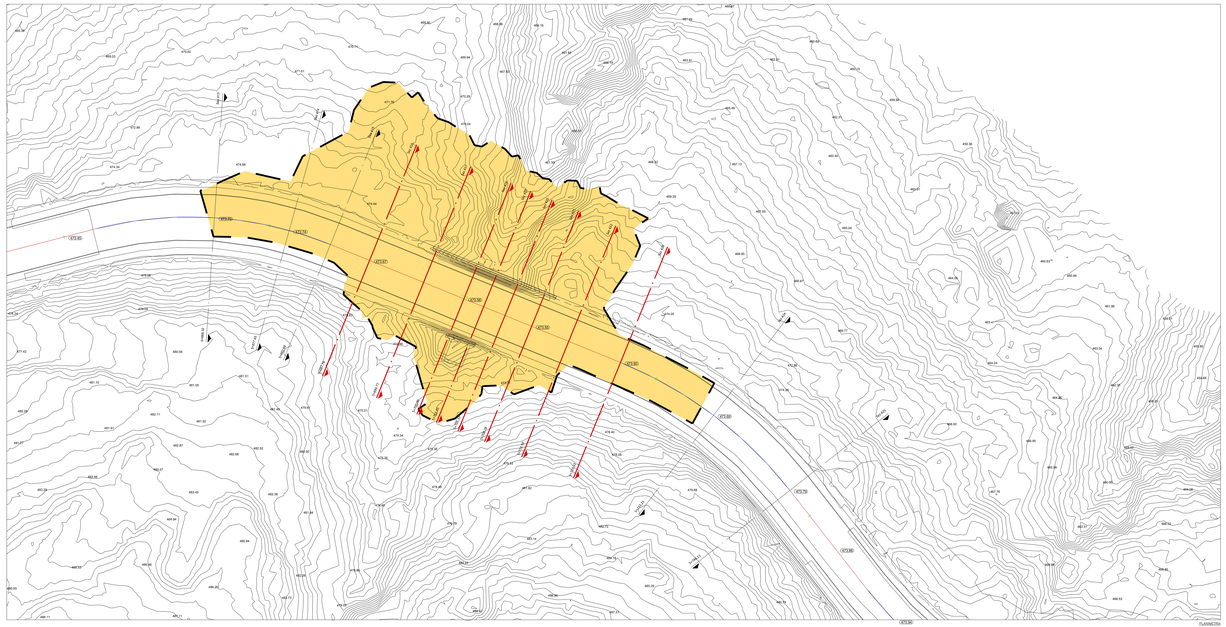

LIVELLETTE

Profilo: Profilo TR-STIO (3) - (2)
Scala : 100:100
Q.Rif. : 440.00

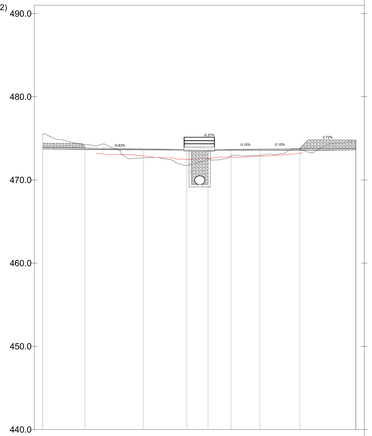

NUMERO SEZIONE	415	416	417	418	419	420	421	422	423
DISTANZE PROGRESSIVE	0.00	17.32	22.64	32.09	37.00	43.68	50.36	57.04	64.04
DISTANZE PARZIALI	5.32	5.32	5.45	4.91	6.68	6.68	7.00		
QUOTE TERRENO ASSE PROGETTO	437.11	436.64	436.64	436.64	436.64	436.64	436.64	436.64	436.64
QUOTE TERRENO DTM -6.0	434.4	434.0	434.1	434.3	434.3	434.3	434.3	434.3	434.3
QUOTE TERRENO RILIEVO -6.0	434.8	435.1	434.9	434.3	434.3	434.3	434.3	434.3	434.3
QUOTE TERRENO DTM +6.0	434.8	434.8	434.8	434.3	434.3	434.3	434.3	434.3	434.3
QUOTE TERRENO RILIEVO +6.0			434.8	434.4	434.3	434.4	434.4	434.3	434.3
ANDAMENTO PLANIMETRICO	L=8.12m R=40.00m			L=44.17m R=40.00m					L=12.74m R=40.00m

PROFILO MONTE

LIVELLETTE

Profilo: Profilo TR-STIO (3) - (2)
Scala : 100:100
Q.Rif. : 440.00

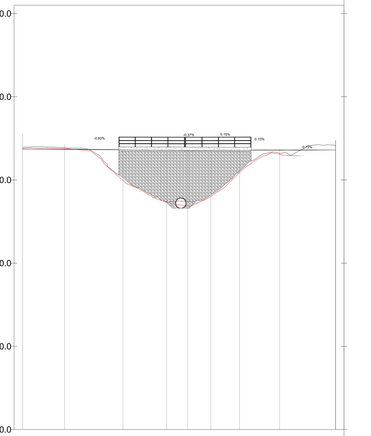

NUMERO SEZIONE	415	416	417	418	419	420	421	422	423
DISTANZE PROGRESSIVE	0.00	17.32	22.64	32.09	37.00	43.68	50.36	57.04	64.04
DISTANZE PARZIALI	5.32	5.32	5.45	4.91	6.68	6.68	7.00		
QUOTE TERRENO ASSE PROGETTO	437.11	436.64	436.64	436.64	436.64	436.64	436.64	436.64	436.64
QUOTE TERRENO DTM -6.0	434.4	434.0	434.1	434.3	434.3	434.3	434.3	434.3	434.3
QUOTE TERRENO RILIEVO -6.0	434.8	435.1	434.9	434.3	434.3	434.3	434.3	434.3	434.3
QUOTE TERRENO DTM +6.0	434.8	434.8	434.8	434.3	434.3	434.3	434.3	434.3	434.3
QUOTE TERRENO RILIEVO +6.0			434.8	434.4	434.3	434.4	434.4	434.3	434.3
ANDAMENTO PLANIMETRICO	L=8.12m R=40.00m			L=44.17m R=40.00m					L=12.74m R=40.00m

PROFILO VALLE