FSC — Fondo per lo Sviluppo e la Coesione

PROGRAMMAZIONE FSC 2014 - 2020
Patto per lo Sviluppo della Regione Campania
PROGETTO FINANZIATO CON LA DELIBERAZIONE CIPE N. 26 / 2016
C.U.P. E91B15000520009

CONSORZIO DI BONIFICA "VELIA"
Località Piano della Rocca, 84060 - PRIGNANO CILENTO (SA)
Tel. 0974/837108 - Fax. 0974/837161 - Pec. consorziovelia@legalmail.it - www.consorziovelia.com

INTERVENTO DI VIABILITA' ZONA DIGA ALENTO COMPLETAMENTO STRADA - 3° LOTTO

TRATTO DI PROGETTO: ☐ Nodo di Gioiate ☐ Dal S' Arnese per Controllo all'Invaso per Montefalfio Cilento ☒ Dall'Invaso per Montefalfio Cilento a Sfio

FATTIBILITÀ TECNICO - ECONOMICA ☐ PROGETTO DEFINITIVO ☐ PROGETTO ESECUTIVO ☒

Elaborato: **D2.17/a** Scala: 1:100 Data: Ottobre 2018 Revisione:

Oggetto: **Stato di fatto - Grafici di dettaglio**
INTERVENTO n. 14-14bis (tra sez. 425 e 436)
Planimetria, profili

TIPOLOGIA ELABORATO: ☐ Relazione ☐ Descrittiva ☒ Grafica ☐ Calcolo ☐ Economica ☐ Strutturale ☐ Disciplinare/Contratto/Capitolato ☐ Altro

PROGETTISTA
Ing. Gaetano Guppa
Ordine degli Ingegneri di Salerno n. 1454 del 13-06-1990
Via Nicola Fiorentino, 84121 Salerno (SA)
Tel. 089/339111 - Fax. 089/339111 - Cell. 338/8000000
Pec. gaetano.guppa@ingpec.eu - E-mail: gaetano.guppa@tiscali.it

GEOLOGO
Dott. Geol. Alessandro Pedata
Ordine Geologi di Campania Sezione A n. 1000 del 16-06-1998
Via Nicola Fiorentino, 84121 Salerno (SA)
Tel. 089/339111 - Fax. 089/339111 - Cell. 338/8000000
Pec. alessandro.pedata@ingpec.eu - E-mail: alessandro.pedata@tiscali.it

R.U.P.
Ing. Marcello Nicodemo
Ordine degli Ingegneri di Salerno n. 1561 del 16-06-1994
Via Nicola Fiorentino, 84121 Salerno (SA)
Tel. 089/339111 - Fax. 089/339111 - Cell. 338/8000000
Pec. marcello.nicodemo@ingpec.eu - E-mail: marcello.nicodemo@tiscali.it

Riferimento archivio digitale: N:\CDB\15.20\D16 eg

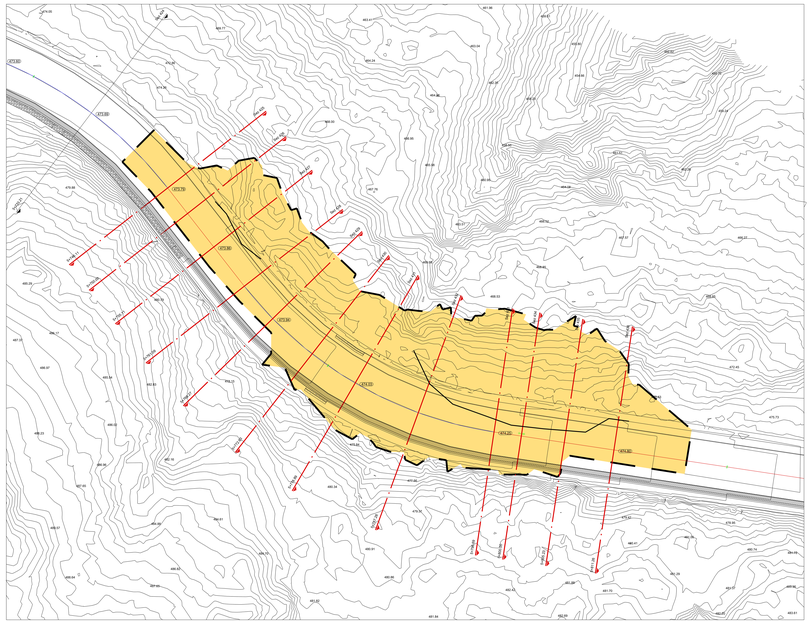

LIVELLETTE

Profilo: Profilo TR-STIO (3) - (2)
Scala : 100:100
Q.Rif. : 450.00

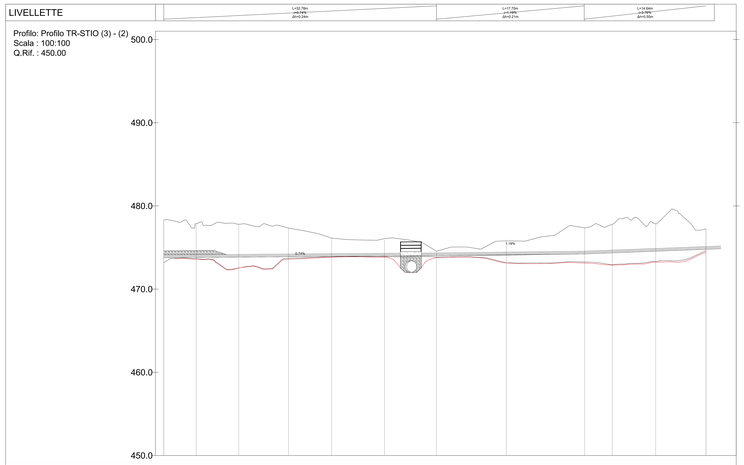

NUMERO SEZIONE	425	426	427	428	429	430	431	432	433	434	435	436
DISTANZE PROGRESSIVE	0.00	10.00	20.00	30.00	40.00	50.00	60.00	70.00	80.00	90.00	100.00	110.00
DISTANZE PARZIALI	0.00	5.11	5.01	5.00	5.00	6.00	6.00	6.00	6.41	5.77	5.53	6.61
QUOTE TERRENO ASSE PROGETTO	473.78	472.92	472.06	471.20	470.34	469.48	468.62	467.76	466.91	466.12	465.41	464.68
QUOTE TERRENO DTM -6.0	473.78	472.92	472.06	471.20	470.34	469.48	468.62	467.76	466.91	466.12	465.41	464.68
QUOTE TERRENO RILIEVO -6.0	473.78	472.92	472.06	471.20	470.34	469.48	468.62	467.76	466.91	466.12	465.41	464.68
QUOTE TERRENO DTM +6.0	473.78	472.92	472.06	471.20	470.34	469.48	468.62	467.76	466.91	466.12	465.41	464.68
QUOTE TERRENO RILIEVO +6.0												
ANDAMENTO PLANIMETRICO	L=5.78m A=-0.00m		L=25.00m A=-0.00m							L=64.00m A=-0.00m		

LIVELLETTE

Profilo: Profilo TR-STIO (3) - (2)
Scala : 100:100
Q.Rif. : 450.00

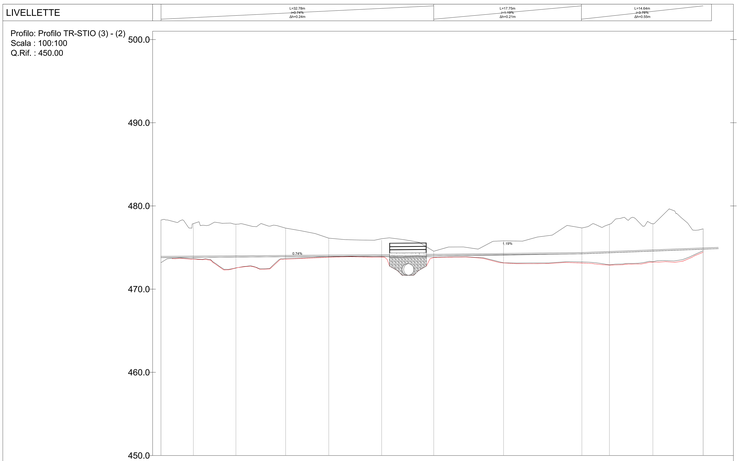

NUMERO SEZIONE	425	426	427	428	429	430	431	432	433	434	435	436
DISTANZE PROGRESSIVE	0.00	10.00	20.00	30.00	40.00	50.00	60.00	70.00	80.00	90.00	100.00	110.00
DISTANZE PARZIALI	0.00	5.11	5.01	5.00	5.00	6.00	6.00	6.00	6.41	5.77	5.53	6.61
QUOTE TERRENO ASSE PROGETTO	473.78	472.92	472.06	471.20	470.34	469.48	468.62	467.76	466.91	466.12	465.41	464.68
QUOTE TERRENO DTM -6.0	473.78	472.92	472.06	471.20	470.34	469.48	468.62	467.76	466.91	466.12	465.41	464.68
QUOTE TERRENO RILIEVO -6.0	473.78	472.92	472.06	471.20	470.34	469.48	468.62	467.76	466.91	466.12	465.41	464.68
QUOTE TERRENO DTM +6.0	473.78	472.92	472.06	471.20	470.34	469.48	468.62	467.76	466.91	466.12	465.41	464.68
QUOTE TERRENO RILIEVO +6.0												
ANDAMENTO PLANIMETRICO	L=5.78m A=-0.00m		L=25.00m A=-0.00m							L=64.00m A=-0.00m		