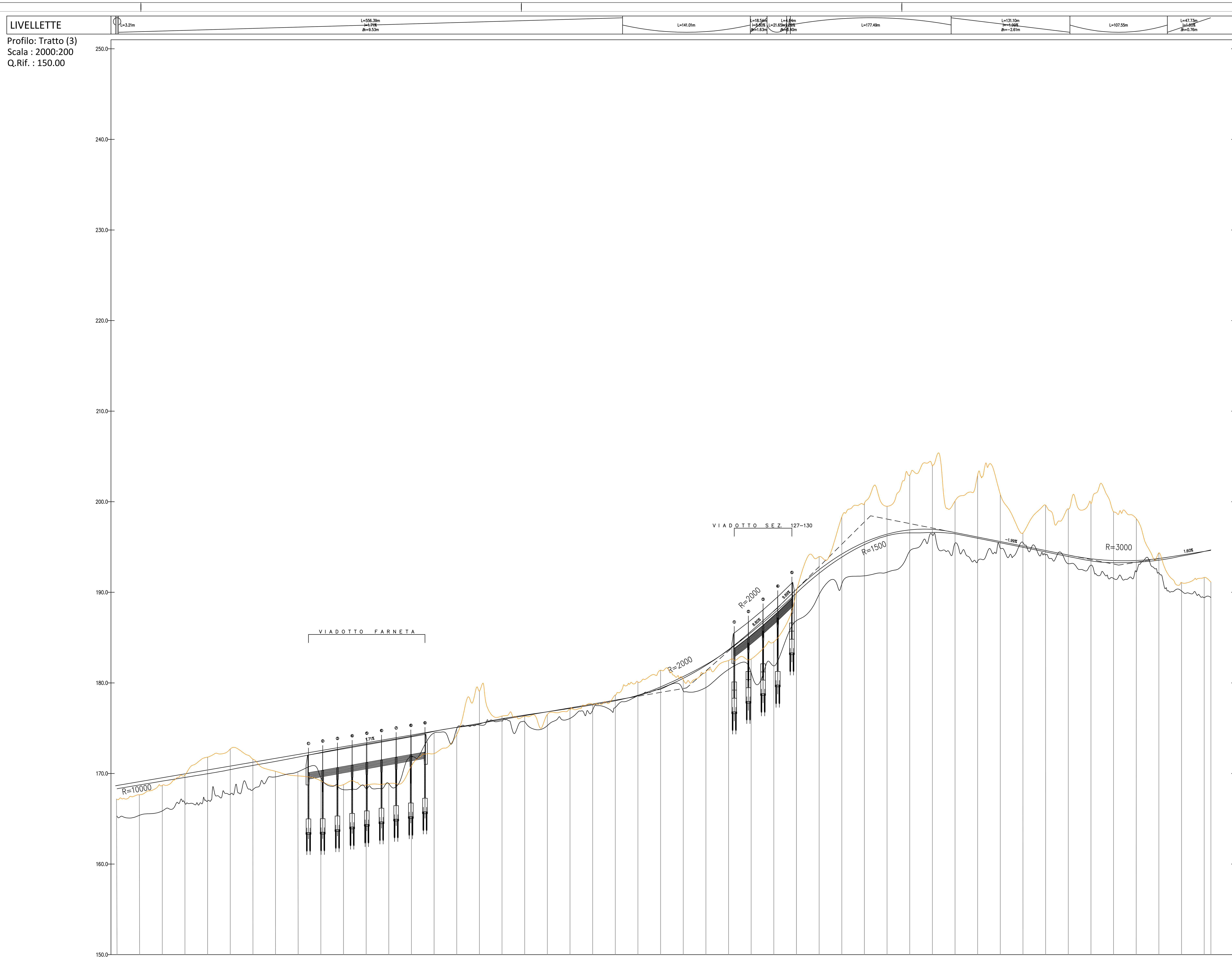

NUMERO SEZIONE	100	101	102	103	104	105	106	107	108	109	110	111	112	113	114	115	116
DISTANZE PROGRESSIVE	2+475.00	2+500.00	2+525.00	2+550.00	2+575.00	2+600.00	2+625.00	2+650.00	2+675.00	2+700.00	2+725.00	2+750.00	2+775.00	2+800.00	2+825.00	2+850.00	2+875.00
DISTANZE PARZIALI		25,00	25,00	25,00	25,00	25,00	25,00	25,00	25,00	25,00	25,00	25,00	25,00	25,00	25,00	25,00	25,00
QUOTE TERRENO	168.55	168.88	169.22	169.69	170.06	170.45	170.89	171.63	171.80	172.47	172.93	173.36	173.79	174.20	174.62	175.08	175.58
QUOTE PROGETTO	168.67	169.10	169.53	169.96	170.38	170.81	171.24	171.67	172.10	172.53	172.95	173.38	173.81	174.24	174.67	175.10	175.52
ETTOMETRICHE		25				26				27				28			

NUMERO SEZIONE	117	118	119	120	121	122	123	124	125	126	127	128	129	130	131	132	133
DISTANZE PROGRESSIVE	2+900.00	2+925.00	2+950.00	2+975.00	3+000.00	3+025.00	3+050.00	3+075.00	3+100.00	3+125.00	3+150.00	3+175.00	3+200.00	3+225.00	3+250.00	3+275.00	3+300.00
DISTANZE PARZIALI	25,00	25,00	25,00	25,00	25,00	25,00	25,00	25,00	25,00	25,00	25,00	25,00	25,00	25,00	25,00	25,00	25,00
QUOTE TERRENO	175.93	176.42	176.85	177.22	177.63	178.08	178.66	179.59	180.69	181.95	183.57	185.57	187.74	189.81	192.47	194.33	195.74
QUOTE PROGETTO	175.95	176.38	176.81	177.24	177.67	178.09	178.60	179.39	180.50	181.93	183.67	185.72	187.93	190.34	192.49	194.22	195.53
ETTOMETRICHE	29				30				31				32				33

NUMERO SEZIONE	134	135	136	137	138	139	140	141	142	143	144	145	146	147	148	149
DISTANZE PROGRESSIVE	3+325.00	3+350.00	3+375.00	3+400.00	3+425.00	3+450.00	3+475.00	3+500.00	3+525.00	3+550.00	3+575.00	3+600.00	3+625.00	3+650.00	3+675.00	3+682.44
DISTANZE PARZIALI	25,00	25,00	25,00	25,00	25,00	25,00	25,00	25,00	25,00	25,00	25,00	25,00	25,00	25,00	25,00	7,44
QUOTE TERRENO	196.27	196.53	196.68	196.53	196.12	195.73	195.33	194.83	194.33	193.92	193.66	193.57	193.74	194.01	194.48	194.68
QUOTE PROGETTO	196.42	196.89	196.95	196.59	196.10	195.60	195.10	194.61	194.11	193.70	193.50	193.51	193.73	194.11	194.51	
ETTOMETRICHE				34				35				36				37

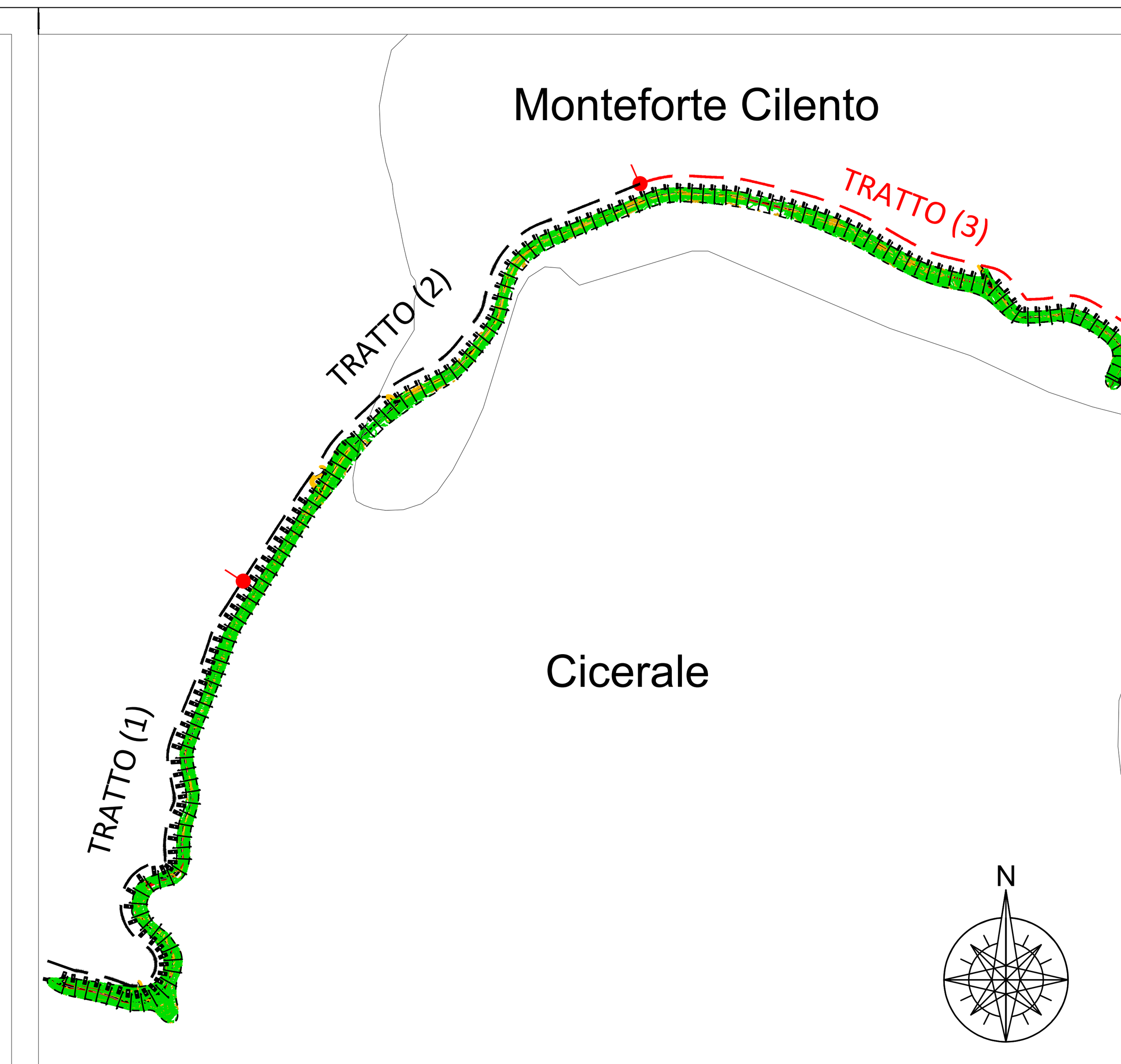

TRATTO (3)

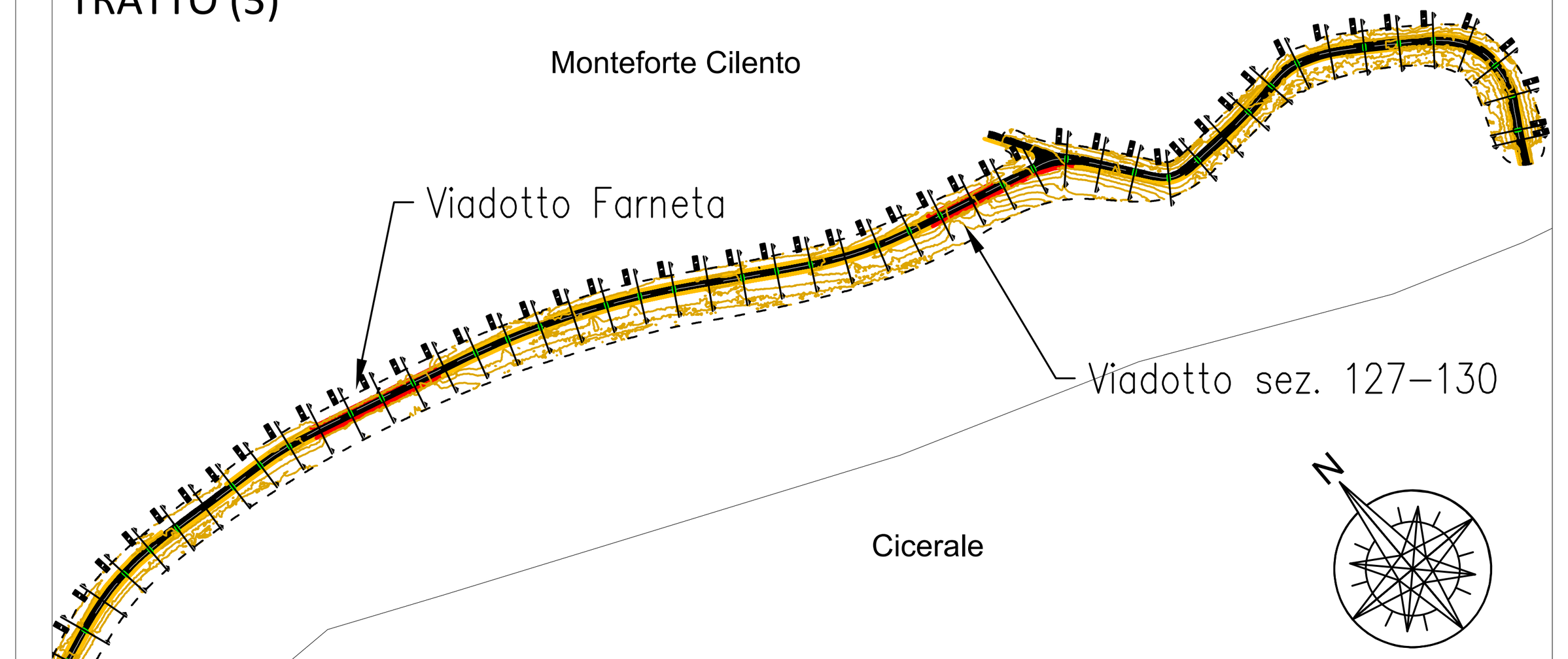

REGIONE CAMPANIA — **FSC** Fondo per lo Sviluppo e la Coesione

PROGRAMMAZIONE FSC 2014 - 2020
Patto per lo Sviluppo della Regione Campania

PROGETTO FINANZIATO CON LA DELIBERAZIONE CIPE N. 26 / 2016
C.U.P. E91B15000520009

CONSORZIO DI BONIFICA "VELIA"

Località Piano della Rocca, 84060 - PRIGNANO CILENTO (SA)
Tel. 0974/837206 - Fax. 0974/837154 - Pec: consorziovelia@pec.it - www.consorziovelia.com

INTERVENTO DI VIABILITA' ZONA DIGA ALENTO COMPLETAMENTO STRADA - 3° LOTTO

TRATTO DI PROGETTO
- ☐ Nodo di Cicerale
- ■ Dal 5° innesto per Cicerale all'innesto per Monteforte Cilento
- ☐ Dall'innesto per Monteforte Cilento a Stio

FATTIB. TECN. - ECON. ☐ PROGETTO DEFINITIVO ☐ PROGETTO ESECUTIVO ■

Elaborato	Scala	Data	Revisione
E1.04	1:2.000/200	Ottobre 2018	■1 ☐2 ☐3 ☐4 ☐5 ☐6

Oggetto:
Grafici di progetto
Profilo longitudinale con indicazione qualitativa dei manufatti
Tratto 03 (da sez. 100 a sez. 149)

TIPOLOGIA ELABORATO	☐ Descrittivo	■ Grafico	☐ Calcolo
☐ Economico	☐ Sicurezza	☐ Contrattuale	☐ Altro

PROGETTISTA
Velia Ingegneria e Servizi Srl
Loc. Piano Della Rocca 84060 PRIGNANO CILENTO (SA)
Tel. 0974/837206 fax 0974/837154 - Pec: veliaingegneria@pec.it
Ing. Gaetano Suppa
Iscritto all'Albo degli Ingegneri di Salerno n. 1854 dal 12.09.1983

GEOLOGO
Dott. Geol. Francesco Peduto
Iscritto all'Albo dei Geologi Regione Campania n. 2683 dal 06.05.1988

R.U.P.
Ing. Marcello Nicodemo
Iscritto all'Albo degli Ingegneri di Salerno n. 1931 dal 16.04.1984

Riferimento archivio digitale: N.023b.10.2018/Ve.Ing