FSC Fondo per lo Sviluppo e la Coesione

PROGRAMMAZIONE FSC 2014 - 2020
Patto per lo Sviluppo della Regione Campania
PROGETTO FINANZIATO CON LA DELIBERAZIONE CIPE N. 26 / 2016
C.U.P. E91B16000530008

CONSORZIO DI BONIFICA "VELIA"
Località Piano della Rocca, 84065 - PROGNANO CILENTO (SA)
Tel. 0974/837084 - Fax. 0974/837164 - Pec: consorziovelia@pec.it - www.consorziovelia.com

INTERVENTO DI VIABILITA' ZONA DIGA ALENTO COMPLETAMENTO STRADA - 3° LOTTO

TRATTO DI PROGETTO
- ☐ Tronco di Covarde
- ☐ Dal 3° stralcio per Covarde all'innesto per Montefalfin Cilento
- ■ Dall'innesto per Montefalfin Cilento a Sito

FATTIB. TECNICO - ECONOMICA ☐ PROGETTO DEFINITIVO ☐ PROGETTO ESECUTIVO ■

Elaborato: **F2.01** Scala: 1:100 Data: Ottobre 2018 Revisione: ■ ☐ ☐ ☐ ☐ ☐

Titolo:
Progetto - Grafici di dettaglio
INTERVENTO n. 00 (tra sez. 016 e 021)
Planimetria, profilo, sezioni

TIPOLOGIA ELABORATO
- ☐ Descrittivo
- ■ Grafico
- ☐ Calcolo
- ☐ Economico
- ☐ Sicurezza
- ☐ Disciplinare/Contrattuale
- ☐ Altro

PROGETTISTA
Ordine Ingegneri di Salerno Dr
Ing. Gerardo Sabino Ingegneria Srl
Ing. Gerardo Sabino - Pec: ordingsa@pec.it
Ing. Gerardo Sabino
Iscritto all'Ordine degli Ingegneri di Salerno n. 1864 sez. A da 1994

GEOLOGO
Dott. Geol. Francesco Pelosio
Iscritto all'Ordine dei Geologi Regione Campania n. 208 dal 04-05-1992

R.U.P.
Ing. Marcello Nicodemo
Iscritto all'Ordine degli Ingegneri di Salerno n. 1541 sez. A da 1996

Riferimento archivio digitale: N:\CDB\ 15.20\2016\ Ing

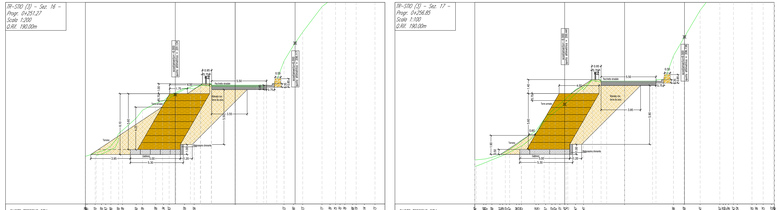

SEZIONE_16

SEZIONE_17

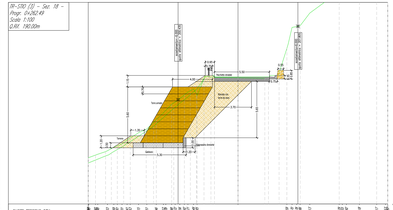

SEZIONE_18

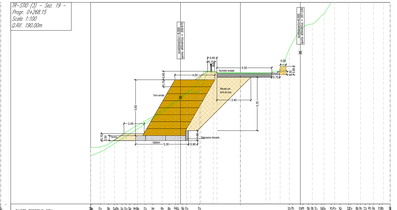

SEZIONE_19

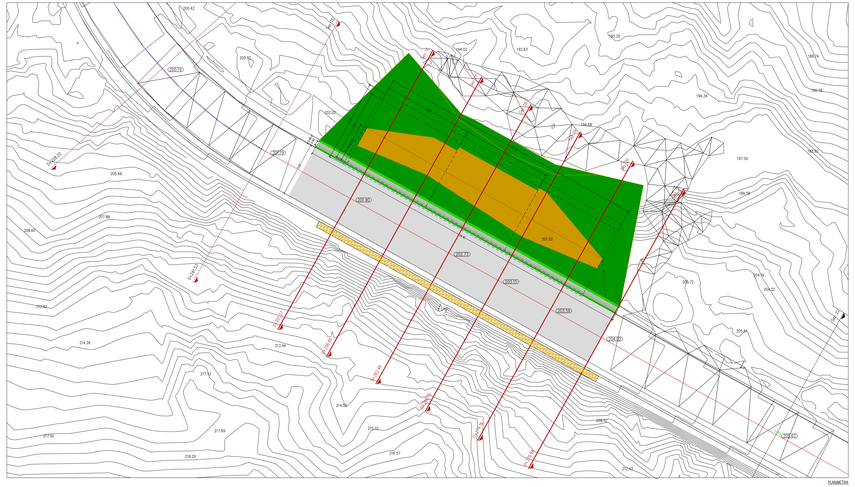

PLANIMETRIA

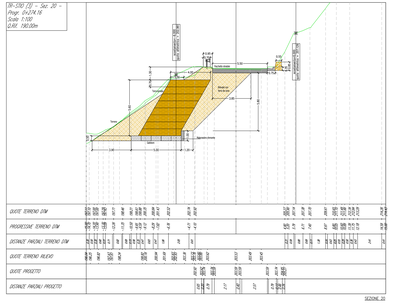

SEZIONE_20

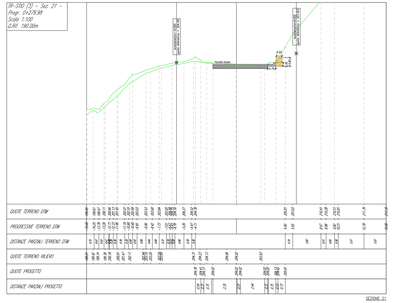

SEZIONE_21

SCALA 1:100

LIVELLETTE

L=28,13m
i=-9,00%
R=-2,10m

Profilo: Profilo TR-STIO (3) - (2)
Scala : 200:200
Q.Rif. : 170.00

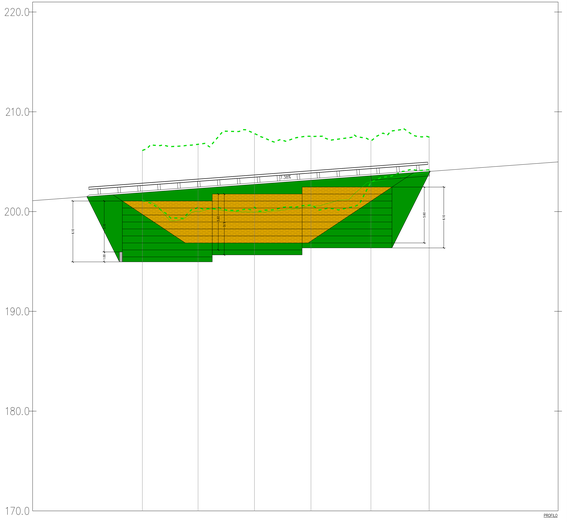

PROFILO

NUMERO SEZIONE	16	17	18	19	20	21
DISTANZE PROGRESSIVE	0+251,27	0+256,65	0+262,49	0+268,13	0+274,14	0+279,98
DISTANZE PARZIALI	5,38	5,85	5,64	5,64	5,87	
QUOTE TERRENO ASSE PROGETTO	201,8	201,2	200,7	200,1	199,6	199,0
QUOTE TERRENO DTM -6,0	201,7	201,4	200,7	200,1	199,6	199,0
QUOTE TERRENO RILEVO -6,0	200,4	200,6	199,4	200,3	200,4	200,8
QUOTE TERRENO DTM +6,0	201,7	201,4	201,0	201,0	201,1	201,6
QUOTE TERRENO RILEVO +6,0						
ANDAMENTO PLANIMETRICO	L=41,16,43m					