FSC Fondo per lo Sviluppo e la Coesione

PROGRAMMAZIONE FSC 2014 - 2020
Patto per lo Sviluppo della Regione Campania
PROGETTO FINANZIATO CON LA DELIBERAZIONE CIPE N. 26 / 2016
C.U.P. E91B15000530008

CONSORZIO DI BONIFICA "VELIA"
Località Piano della Rocca, 84065 - PROGNANO CILENTO (SA)
Tel. 0974/837384 - Fax. 0974/837164 - Pec: consorziovelia@pec.it - www.consorziovelia.com

INTERVENTO DI VIABILITA' ZONA DIGA ALENTO COMPLETAMENTO STRADA - 3° LOTTO

TRATTO DI PROGETTO
- ☐ Tronco di Cosenza
- ☐ Dal 3° invasoio per Cosenza all'invasoio per Montefortino Cilento
- ■ Dall'invaso per Montefortino Cilento a Sito

FATTIB. TECNICO - ECONOMICA ☐ PROGETTO DEFINITIVO ☐ PROGETTO ESECUTIVO ■

Elaborato: **F2.06** Scala: 1:100 Data: Ottobre 2018 Revisione: ☐ ☐ ☐ ☐ ☐

Titolo:
Progetto - Grafici di dettaglio
INTERVENTO n. 02ter (tra sez. 176 e 181)
Planimetria, profilo, sezioni

TIPOLOGIA ELABORATO
- ☐ Descrittivo
- ■ Grafico
- ☐ Calcolo
- ☐ Economico
- ☐ Sicurezza
- ☐ Disciplinare/Contrattuale
- ☐ Altro

PROGETTISTA
Ordine Ingegneri di Benevento N.1
Dott. Ing. Giuseppe Mastrocinque
Ing. Gaetano Mastrocinque
Ordine di Foggia N.1
Ordine di Foggia N.1

GEOLOGO
Dott. Geol. Francesco Paolo
Ordine Geologi Regione Campania N.1

R.U.P.
Ing. Marcello Nicodemo
Ordine di Foggia N.1

Riferimento archivio digitale: N:\229\ 15.2018\Tra Ing

SCALA 1:100

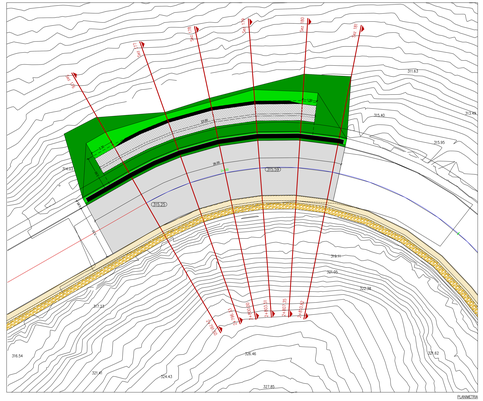

PLANIMETRIA

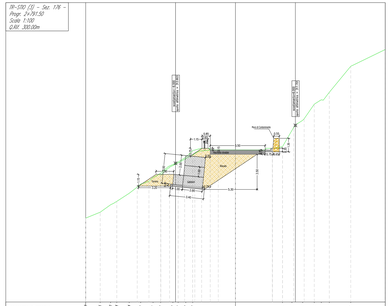

SEZIONE 176

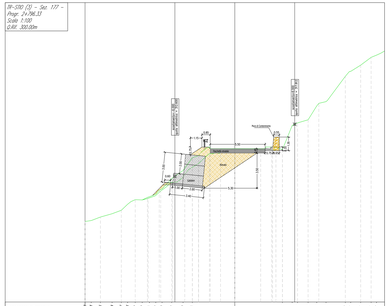

SEZIONE 177

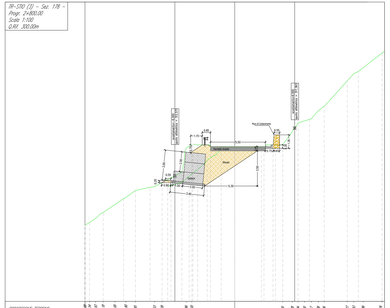

SEZIONE 178

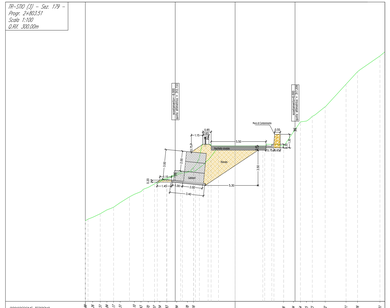

SEZIONE 179

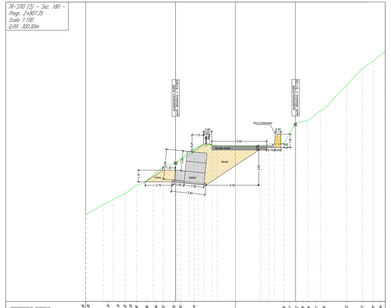

SEZIONE 180

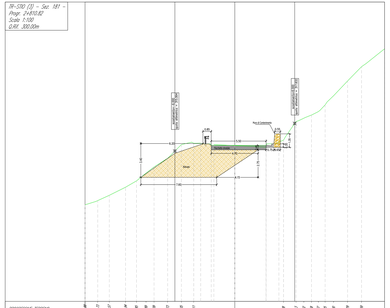

SEZIONE 181

LIVELLETTE

	L=8.51m i=-2.00% a=+0.28m	L=3.51m i=-2.00% a=-0.06m	L=7.32m i=-2.00% a=+0.05m

Profilo: Profilo
TR-STIO (3) - (2)
Scala : 100:100
Q.Rif. : 280.00



NUMERO SEZIONE	176	177	178	179	180	181
DISTANZE PROGRESSIVE	2+797.50	2+796.53	2+803.00	2+802.51	2+801.25	2+800.00
DISTANZE PARZIALI		4.97	1.97	1.51	1.24	1.25
QUOTE TERRENO ASSE PROGETTO	314.15	313.34	311.12	311.04	310.92	310.84
QUOTE TERRENO DTM -6.0	313.34	312.58	310.17	310.11	310.00	310.14
QUOTE TERRENO RILIEVO -6.0	313.97	312.72	311.13	311.11	311.01	311.01
QUOTE TERRENO DTM +6.0	315.15	314.34	312.12	312.04	311.92	311.84
QUOTE TERRENO RILIEVO +6.0						
ANDAMENTO PLANIMETRICO	(sx)R=37.00m		(dx)R=80.00m A=277.14m			

PROFILO