PROGRAMMAZIONE FSC 2014 - 2020
Patto per lo Sviluppo della Regione Campania
PROGETTO FINANZIATO CON LA DELIBERAZIONE CIPE N. 26 / 2016
C.U.P. E91B15000620008

CONSORZIO DI BONIFICA "VELIA"
Località Piano della Rocca, 84065 - PROGNANO CILENTO (SA)
Tel. 0974/837084 - Fax. 0974/837164 - Pec: consorziovelia@pec.it - www.consorziovelia.com

INTERVENTO DI VIABILITA' ZONA DIGA ALENTO
COMPLETAMENTO STRADA - 3° LOTTO

TRATTO DI PROGETTO
- ☐ Tronco di Cosenza
- ☐ Dal 3° innesto per Cosenza all'innesto per Montefalfin Cilento
- ■ Dall'innesto per Montefalfin Cilento a Sito

FATTIB. TECNICO - ECONOMICA ☐ | PROGETTO DEFINITIVO ☐ | PROGETTO ESECUTIVO ■

Elaborato: **F2.08** | Scala: 1:100 | Data: Ottobre 2018 | Revisione: ■ ☐ ☐ ☐ ☐

Titolo:
Progetto - Grafici di dettaglio
INTERVENTO n. 05bis (tra sez. 215 e 219)
Planimetria, profilo, sezioni

TIPOLOGIA ELABORATO: ☐ Descrittivo ■ Grafico ☐ Calcolo ☐ Economico ☐ Sicurezza ☐ Disciplinare/Contrattuale ☐ Altro

PROGETTISTA
Ordine Ingegneri di Benevento N° 1
Ing. Gerardo Grassano - Via Vittoria Colonna, 1 - 84100 Salerno - Tel. / Fax: 089/252812
Ing. Gaetano Grassano - Via Vittoria Colonna, 1 - 84100 Salerno
Iscritto all'Ordine degli Ingegneri di Salerno n. 1404 dal 15-06-1981

GEOLOGO
Dott. Geol. Francesco Pelosio
Iscritto all'Ordine dei Geologi Regione Campania n. 1000 del 06-06-1995

R.U.P.
Ing. Marcello Nicodemo
Iscritto all'Ordine degli Ingegneri di Salerno n. 1201 del 16-04-1996

Rilasciato secondo il vigente Regolamento Edilizio del Comune di Prignano Cilento

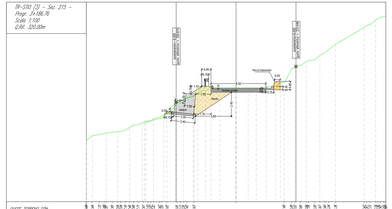

SEZIONE 215

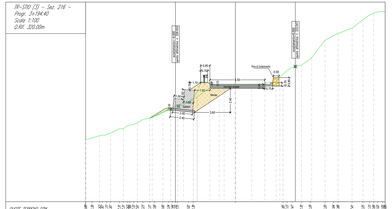

SEZIONE 216

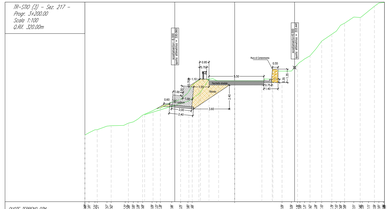

SEZIONE 217

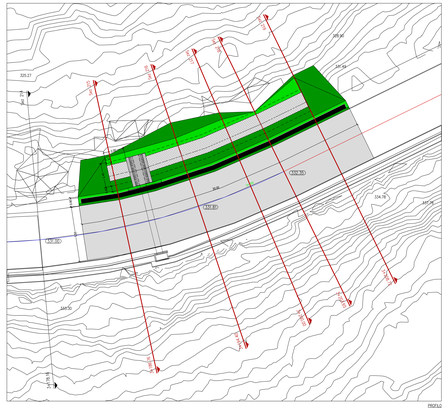

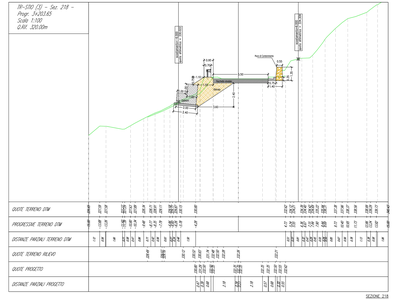

SEZIONE 218

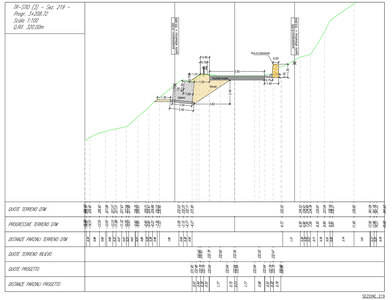

SEZIONE 219



NUMERO SEZIONE	211	212	213	214	215	216	217	218	219
DISTANZE PROGRESSIVE	3+151.5	3+157.1	3+168.8	3+178.8	3+188.8	3+194.4	3+200.0	3+205.6	3+211.1
DISTANZE PARZIALI	6.37	5.68	8.39	8.80	5.63	5.60	5.65	5.67	
QUOTE TERRENO ASSE PROGETTO	299.8	299.8	299.8	299.8	299.8	299.8	299.8	299.8	299.8
QUOTE TERRENO DTM -6.0	293.8	294.8	293.8	293.5	293.8	293.8	294.4	293.2	293.8
QUOTE TERRENO RILIEVO -6.0		295.8	295.8	295.8	295.8	295.8	295.8	295.7	
QUOTE TERRENO DTM +6.0	303.8	303.8	303.8	303.8	303.8	303.8	303.8	304.3	303.8
QUOTE TERRENO RILIEVO +6.0									
ANDAMENTO PLANIMETRICO	L=16.08m A=-167.00°	2.66% (-14.12m)	L=27.18m A=-33.00°				2.66% (-35.23m)		

PROFILO