**PROGRAMMAZIONE FSC 2014 - 2020**
**Patto per lo Sviluppo della Regione Campania**
PROGETTO FINANZIATO CON LA DELIBERAZIONE CIPE N. 26 / 2016
**C.U.P. E91B160000250009**

**CONSORZIO DI BONIFICA "VELIA"**
Località Piano della Rocca, 84060 - PRIGNANO CILENTO (SA)
Tel. 0974/831304 - Fax. 0974/831744 - Pec. consorziovelia@pec.it - www.consorziovelia.com

# INTERVENTO DI VIABILITA' ZONA DIGA ALENTO COMPLETAMENTO STRADA - 3° LOTTO

TRATTO DI PROGETTO: ☐ Tronco di Colmata ☐ Dal Ø tronco per Colmata all'innesto per Bonifiche Cilento ☒ Dall'innesto per Bonifiche Cilento a Ella

FATTIBI. TECNICO - ECONOMICA ☐ PROGETTO DEFINITIVO ☐ PROGETTO ESECUTIVO ☒

Elaborato: **F2.12** Scala: 1:100 Data: Ottobre 2018 Revisione:

Legend: **Progetto - Grafici di dettaglio**
**INTERVENTO n. 09 (tra sez. 311 e 316)**
Planimetria, profilo, sezioni

TIPOLOGIA DI ELABORATO:
☐ Relazione ☐ Cronoprogramma ☒ Grafico ☐ Capitolato
☐ Quadro tecnico ☐ Stima/prezzi ☐ Disciplinare/Contratto ☐ Altro


PROGETTISTA:
Ing. Gerardo Bruno Arcese Ord. Ingegneri Salerno n. 2100
Ing. Gerardo Bruno Arcese Ord. Ingegneri Salerno n. 2100
Ing. Gaetano Buglaro
Ordine degli Ingegneri Salerno n. 1964 Sez. A/B/C/D/E

GEOLOGO
Dott. Geol. Francesco Pedalio
Ordine Geologi Campania Iscritto al n. 1281 del 16-04-1998

R.U.P.
Ing. Rosario Micciularo
Ordine degli Ingegneri Salerno n. 1191 del 16-04-1998



Elaborato archivio digitale: N:\CDL-FLUTTI\FSC.dwg


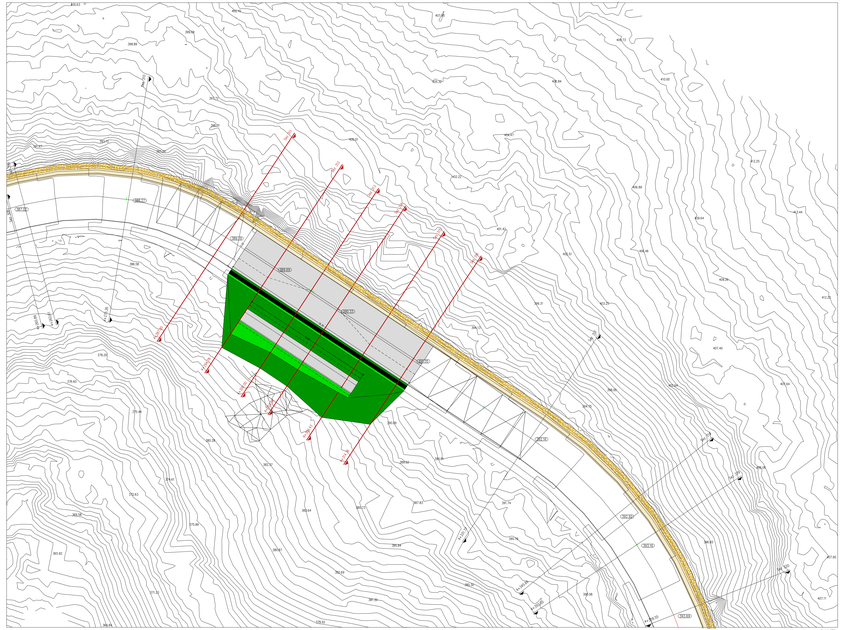


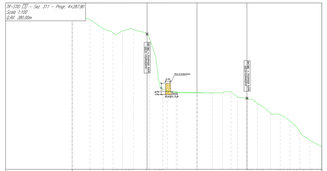


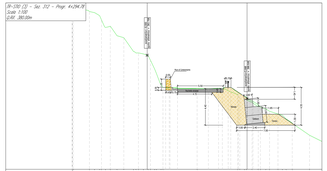


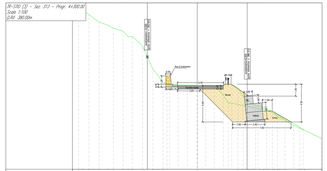


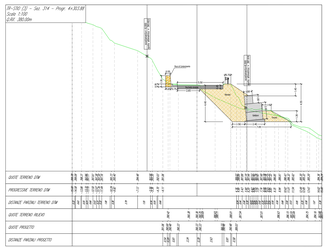


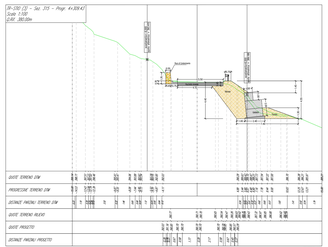


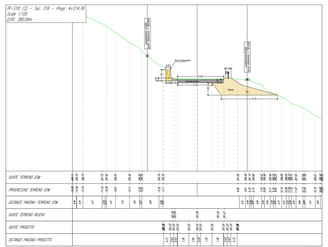


## LIVELLETTE

Profilo: Profilo TR-STI0 (3) - (2)
Scala : 100:100
Q.Rif. : 360.00




| NUMERO SEZIONE | 311 | | 312 | | 313 | | 314 | | 315 | | 316 |
|---|---|---|---|---|---|---|---|---|---|---|---|
| DISTANZE PROGRESSIVE | 4+287 | | 4+294 | | 4+303 | | 4+313 | | 4+328 | | 4+334 |
| DISTANZE PARZIALI | | 6,97 | | 3,22 | | 3,88 | | 3,58 | | 1,11 | |
| QUOTE TERRENO ASSE PROGETTO | 364,3 | | 364,4 | | 364,5 | | 364,6 | | 364,8 | | 364,8 |
| QUOTE TERRENO DTM -6.0 | 362,3 | | 362,5 | | 362,6 | | 362,8 | | 362,9 | | 362,9 |
| QUOTE TERRENO RILIEVO -6.0 | | | | | | | | | | | |
| QUOTE TERRENO DTM +6.0 | 366,3 | | 366,5 | | 366,6 | | 366,8 | | 366,9 | | 366,9 |
| QUOTE TERRENO RILIEVO +6.0 | 366,7 | | 367,0 | | 367,0 | | 367,1 | | 367,1 | | 367,0 |
| ANDAMENTO PLANIMETRICO | R=-70.00m<br>R=-3.00m | | L=47=0.23% | | | | | | | | |

FIG.F2.12