PROGRAMMAZIONE FSC 2014 - 2020
Patto per lo Sviluppo della Regione Campania
PROGETTO FINANZIATO CON LA DELIBERAZIONE CIPE N. 26 / 2016
CLP: C91B1000002000

CONSORZIO DI BONIFICA "VELIA"
Località Piano della Rocca, 84060 - PRIGNANO CILENTO (SA)
Tel. 0974/831004 - Fax. 0974/831194 - Pec. consorziovelia@legalmail.it - www.consorziovelia.gov.it

INTERVENTO DI VIABILITA' ZONA DIGA ALENTO COMPLETAMENTO STRADA - 3° LOTTO

TRATTO DI PROGETTO:
- [ ] Tratto di Colmata
- [ ] Dal 3° tornante per Colmata all'uscita per Benefichio Cilento
- [x] Dall'uscita per Benefichio Cilento a Sila

FATTIBILITEC-ECONOMICA [ ] PROGETTO DEFINITIVO [ ] PROGETTO ESECUTIVO [x]

Elaborato: **F2.10/a** Scala: 1:100 Data: Ottobre 2018 Revisione:

Oggetto:
Progetto - Grafici di dettaglio
INTERVENTO n. 13 (tra sez. 416 e 423)
Planimetria, profili

TIPOLOGIA ELABORATO:
- [ ] Relazione
- [ ] Disciplinare
- [x] Grafico
- [ ] Capitolato
- [ ] Economico
- [ ] Tecnico
- [ ] Disciplinare Contrattuale
- [ ] Altro

PROGETTISTA:
Ing. Gaetano Sagaria
Ordine degli Ingegneri della Provincia di Salerno n. 1962
Ing. Gaetano Sagaria
Ordine degli Ingegneri della Provincia di Salerno n. 1962 Sez. A Civile Ind.

GEOLOGO:
Dott. Geol. Alessandro Pedrale
Ordine dei Geologi della Campania Albo n. 250 Sez. A

R.U.P.:
Ing. Marcello Nicodemo
Ordine degli Ingegneri della Provincia di Salerno n. 1391 Sez. A Civile Ind.

Riproduzione vietata ©Copyright - N.G.Ds. FZ.2018 Ing. Sagaria

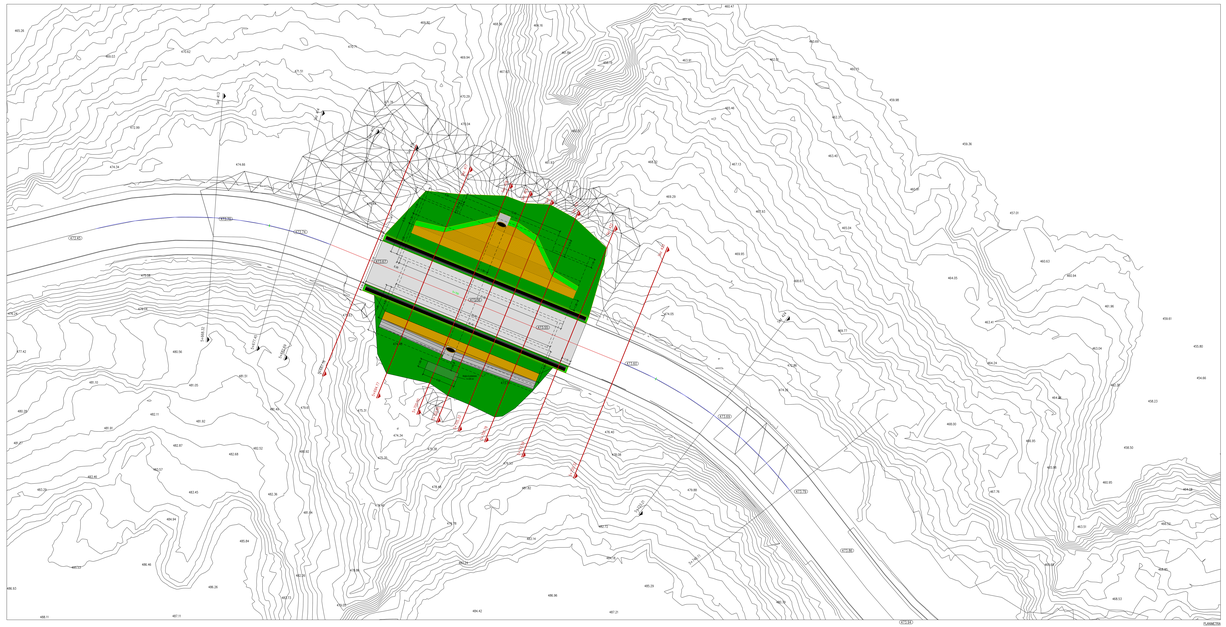

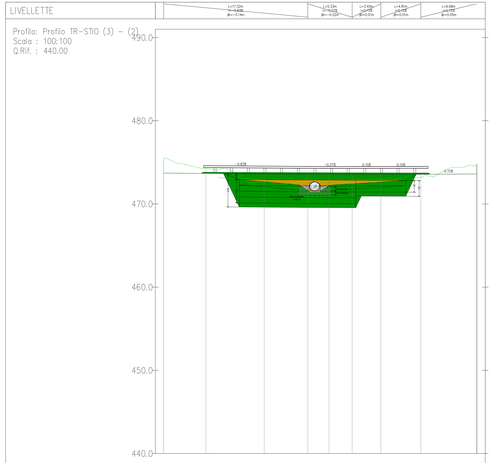

NUMERO SEZIONE	415	416	417	418	419	420	421	422	423
DISTANZE PROGRESSIVE	0.00	0.00	0.00	0.00	0.00	0.00	0.00	0.00	0.00
DISTANZE PARZIALI	5.01	5.01	5.01	5.01	2.49	2.49	4.91	4.91	6.01
QUOTE TERRENO ASSE PROGETTO	437.01	437.01	437.01	437.01	437.01	437.01	437.01	437.01	437.01
QUOTE TERRENO DTM -6.0	431.01	431.01	431.01	431.01	431.01	431.01	431.01	431.01	431.01
QUOTE TERRENO RILIEVO -6.0	431.02	431.17	430.97	431.12	431.12	430.71	431.08	431.11	431.08
QUOTE TERRENO DTM +6.0	443.01	443.01	443.01	443.01	443.01	443.01	443.01	443.01	443.01
QUOTE TERRENO RILIEVO +6.0	443.02	443.17	442.97	443.12	443.12	442.71	443.08	443.11	443.08
ANDAMENTO PLANIMETRICO	L=R 0.0m A=R 0.0m								L=R 0.0m A=R 0.0m

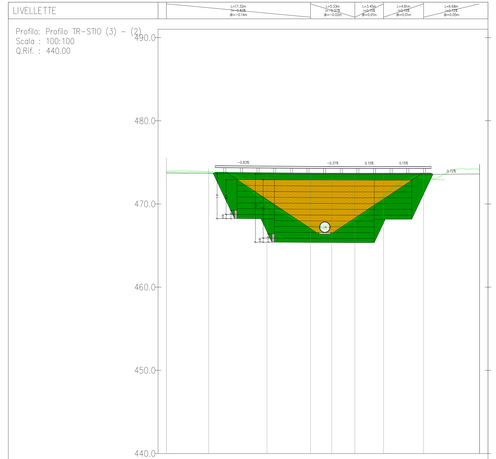

NUMERO SEZIONE	415	416	417	418	419	420	421	422	423
DISTANZE PROGRESSIVE	0.00	0.00	0.00	0.00	0.00	0.00	0.00	0.00	0.00
DISTANZE PARZIALI	5.01	5.01	5.01	5.01	2.49	2.49	4.91	4.91	6.01
QUOTE TERRENO ASSE PROGETTO	437.01	437.01	437.01	437.01	437.01	437.01	437.01	437.01	437.01
QUOTE TERRENO DTM -6.0	431.01	431.01	431.01	431.01	431.01	431.01	431.01	431.01	431.01
QUOTE TERRENO RILIEVO -6.0	431.02	431.17	430.97	431.12	431.12	430.71	431.08	431.11	431.08
QUOTE TERRENO DTM +6.0	443.01	443.01	443.01	443.01	443.01	443.01	443.01	443.01	443.01
QUOTE TERRENO RILIEVO +6.0	443.02	443.17	442.97	443.12	443.12	442.71	443.08	443.11	443.08
ANDAMENTO PLANIMETRICO	L=R 0.0m A=R 0.0m								L=R 0.0m A=R 0.0m