



CONSORZIO DI BONIFICA "VELIA"
 Località Piano della Rocca, 84060
 Prignano Cilento (SA)
 Tel. 0974/837206 - Fax. 0974/837154 - Pec: consorziovelia@pec.it - www.consorziovelia.com

PIANO STRAORDINARIO DI DIFESA IDRAULICA E IDROGEOLOGICA NEI BACINI DEL FIUME ALENTO E DELLA FIUMARELLA DI ASCEA (3° STRALCIO) C.U.P. E66J16001120005

INTERVENTI DI MANUTENZIONE STRAORDINARIA DEL RETICOLO IDRAULICO DI BONIFICA

Livello di progettazione: Fattib. tecnico - economico Progetto definitivo Progetto esecutivo

Cod. elaborato: **Int. A2.3/10a** Scala: 1:2.000 Data: Gennaio 2021 Revisione:

Conferenza di Servizi
Integrazioni grafiche nota Soprintendenza 20713_2020
 (Canali Badolato A)

TIPOLOGIA ELABORATO
 Descrittivo Grafico Calcolo
 Economico Sicurezza Disciplinare/Contrattuale Altro

PROGETTISTA
 Velia Ingegneria e Servizi Srl
 Ing. Gaetano Suppa
iscritto all'Albo degli Ingegneri di Salerno n. 1854 dal 12.09.1983

R.U.P.
 Consorzio di Bonifica "Velia"
 Ing. Giancarlo Greco

GEOLOGO
 Dott. Geol. Angelo Ella
iscritto all'Albo dei Geologi della Regione Campania n. 389 dal 11.02.1988

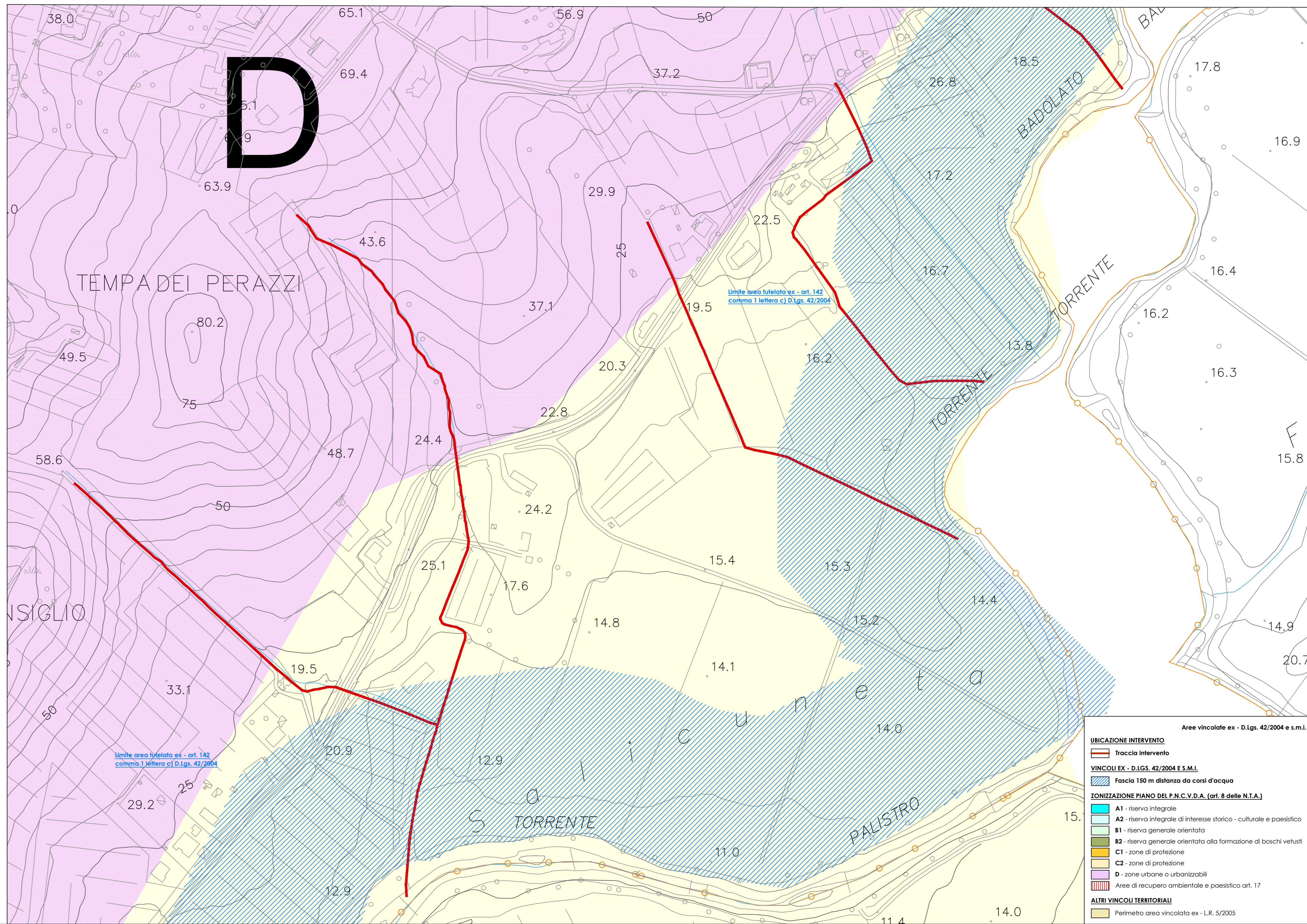
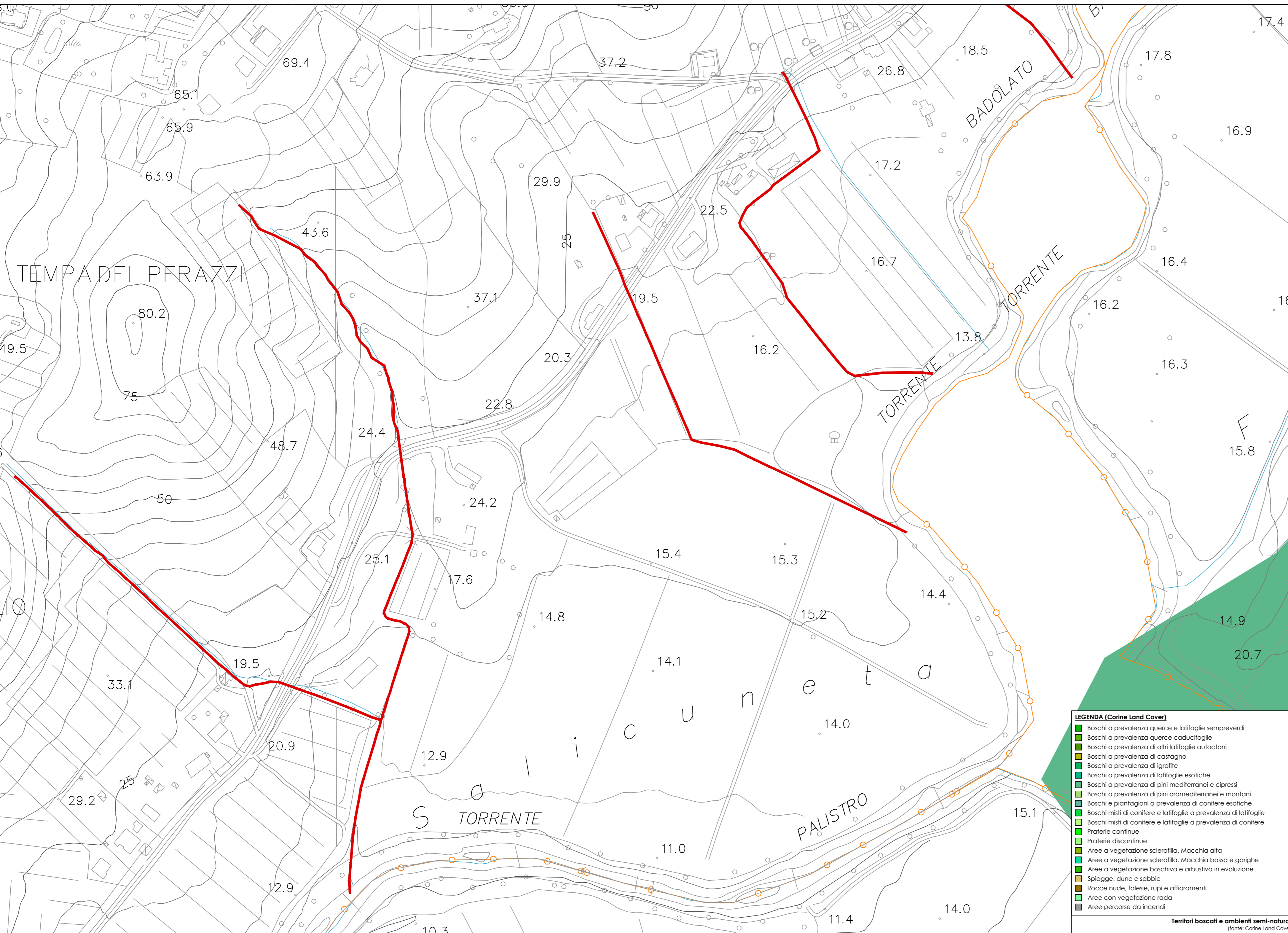
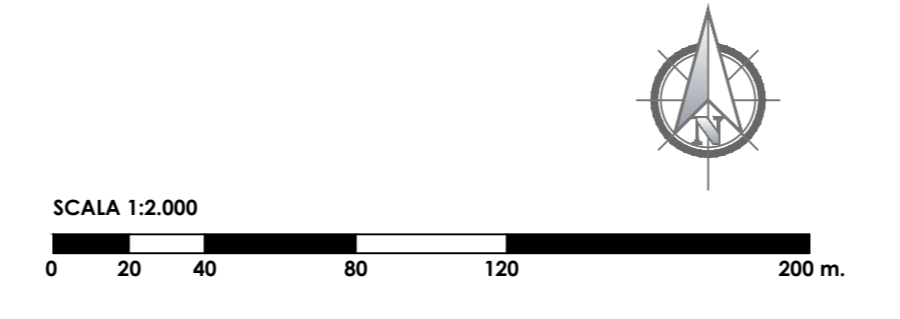
Riferimenti archivio digitale: N.24.07.2018/Ve.Ing.



CONSORZIO DI CASTELVO C. Fig. -33-

Banco acque pubbliche

N°	DESCRIZIONE	FOCE	LATITUDINE
254	Fiume Alento	Tirreno	Dalla foce fino alla confluenza con Gorge verso Sud.
252	Fiume Paderno	Alento	Dalla foce fino alla confluenza di Acqua Valera.
251	Fiume Badolato e Valle dei Perazzi e Valle di Casco	Alento	Dalla foce fino alla confluenza con Rio che scende da Valle del Trigno.
250	Fiume Fiumarello e Valle della Rocca	Tirreno	Dalla foce a Km. 1,005 a monte della rocca Cuccaro Vares - Massa.



- LEGENDA (Corine Land Cover)**
- Boschi a prevalenza quercia e latifoglie sempreverdi
 - Boschi a prevalenza quercia caducifoglie
 - Boschi a prevalenza di altri latifoglie autoctoni
 - Boschi a prevalenza di castagno
 - Boschi a prevalenza di tiglio
 - Boschi a prevalenza di latifoglie esotiche
 - Boschi a prevalenza di pini mediterranei e cipressi
 - Boschi a prevalenza di pini ornamentali e montani
 - Boschi e piantagioni a prevalenza di conifere esotiche
 - Boschi misti di conifere e latifoglie a prevalenza di latifoglie
 - Boschi misti di conifere e latifoglie a prevalenza di conifere
 - Praterie continue
 - Praterie discontinue
 - Aree a vegetazione sclerofila. Macchia alta
 - Aree a vegetazione sclerofila. Macchia bassa e garighe
 - Aree a vegetazione erbacea e arbustiva in evoluzione
 - Spiagge, dune e sabbie
 - Rocce nude, falde, rupi e affioramenti
 - Aree con vegetazione rada
 - Aree percorse da incendi
- Terroir boscosi e ambienti semi-naturali**
(Fonte: Corine Land Cover)

- UBICAZIONE INTERVENTO**
- Tracciato intervento
- VINCOLI EX - D. LGS. 42/2004 E S.M.I.**
- Fociale 150 m distanza dai corsi d'acqua
- ZONIZZAZIONE PIANO DEL P.N.C.V.D.A. (art. 8 della N.T.A.)**
- A1 - riserva integrale
 - A2 - riserva integrale di interesse storico-culturale e paesistico
 - B1 - riserva generale orientata
 - B2 - riserva generale orientata alla formazione di boschi vetusti
 - C1 - zona di protezione
 - C2 - zona di protezione
 - D - zona urbanistica o urbanizzabile
 - Aree di recupero ambientale e paesistico art. 17
- ALTRI VINCOLI TERRITORIALI**
- Perimetro area vincolata ex - L.R. 5/2005
- Aree vincolate ex - D.Lgs. 42/2004 e s.m.i.