CONSORZIO DI BONIFICA "VELIA"

Località Piano della Rocca, 84060
Prignano Cilento (SA)
Tel. 0974/837206 - Fax. 0974/837154 - Pec: consorziovelia@pec.it - www.consorziovelia.com

PIANO STRAORDINARIO DI DIFESA IDRAULICA E IDROGEOLOGICA NEI BACINI DEL FIUME ALENTO E DELLA FIUMARELLA DI ASCEA (3° STRALCIO)
C.U.P. E66J16001120005

INTERVENTI DI MANUTENZIONE STRAORDINARIA DEL RETICOLO IDRAULICO DI BONIFICA

Livello di progettazione: Fattib. tecnico - economica ☐ Progetto definitivo ☐ Progetto esecutivo ■

Cod. elaborato	Scala	Data	Revisione
Int. A2.3/10d	1:2.000	Gennaio 2021	1 2 3 4 5 6

Titolo elaborato

Conferenza di Servizi
Integrazioni grafiche nota Soprintendenza 20713_2020
(Canali Badolato D)

TIPOLOGIA ELABORATO			
☐ Descrittivo	■ Grafico	☐ Calcolo	
☐ Economico	☐ Sicurezza	☐ Disciplinare/Contrattuale	☐ Altro

PROGETTISTA
Velia Ingegneria e Servizi Srl
Ing. Gaetano Suppa
Iscritto all'Albo degli Ingegneri di Salerno n. 1854 dal 12.09.1983

GEOLOGO
Dott. Geol. Angelo Elia
Iscritto all'Albo dei Geologi della Regione Campania n. 582 dal 11.02.1988

R.U.P.
Consorzio di Bonifica "Velia"
Ing. Giancarlo Greco

Riferimenti archivio digitale: N.24.07.2018/Ve.Ing.

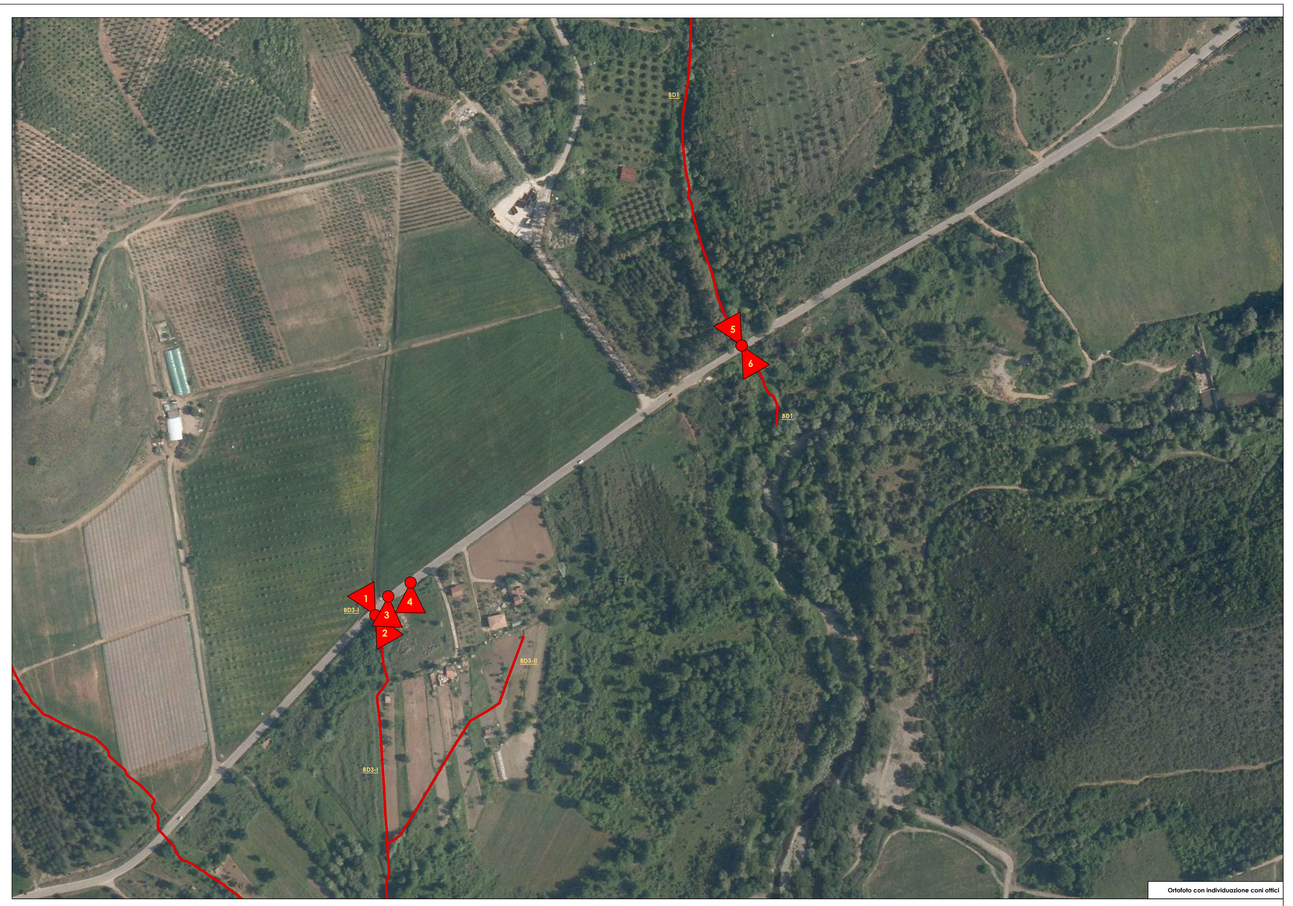

Ortofoto con individuazione coni ottici

COMUNE DI CASTEL VO C. Pag. -33-

N°	DENOMINAZIONE (in sola verso mare)	FOCE (a sbocco)	LIMITI entro i quali si ritiene pubblico il corso d'acqua
		1° Elenco - R. D. 07/05/1899	
224	Fiume Alento	Tirreno	Dalla foce fino alla confluenza sotto Gorga verso Sud.
252	Fiume Palistro	Alento	Dallo sbocco alla sorgente di Acqua Vallara.
253	Torrente Badolato o Valle dei Piani e Vallone di Castro inf. n° 252	Palistro	Dallo sbocco alla confluenza col Rio che scende da Valle del Faggio.
258	Torrente Fiumarella e Vallone della Bruca	Tirreno	Dalla foce a Km. 1.000 a monte della strada Cuccaro Vetere - Massa.

Elenco acque pubbliche

SCALA 1:2.000
0 20 40 80 120 200 m.

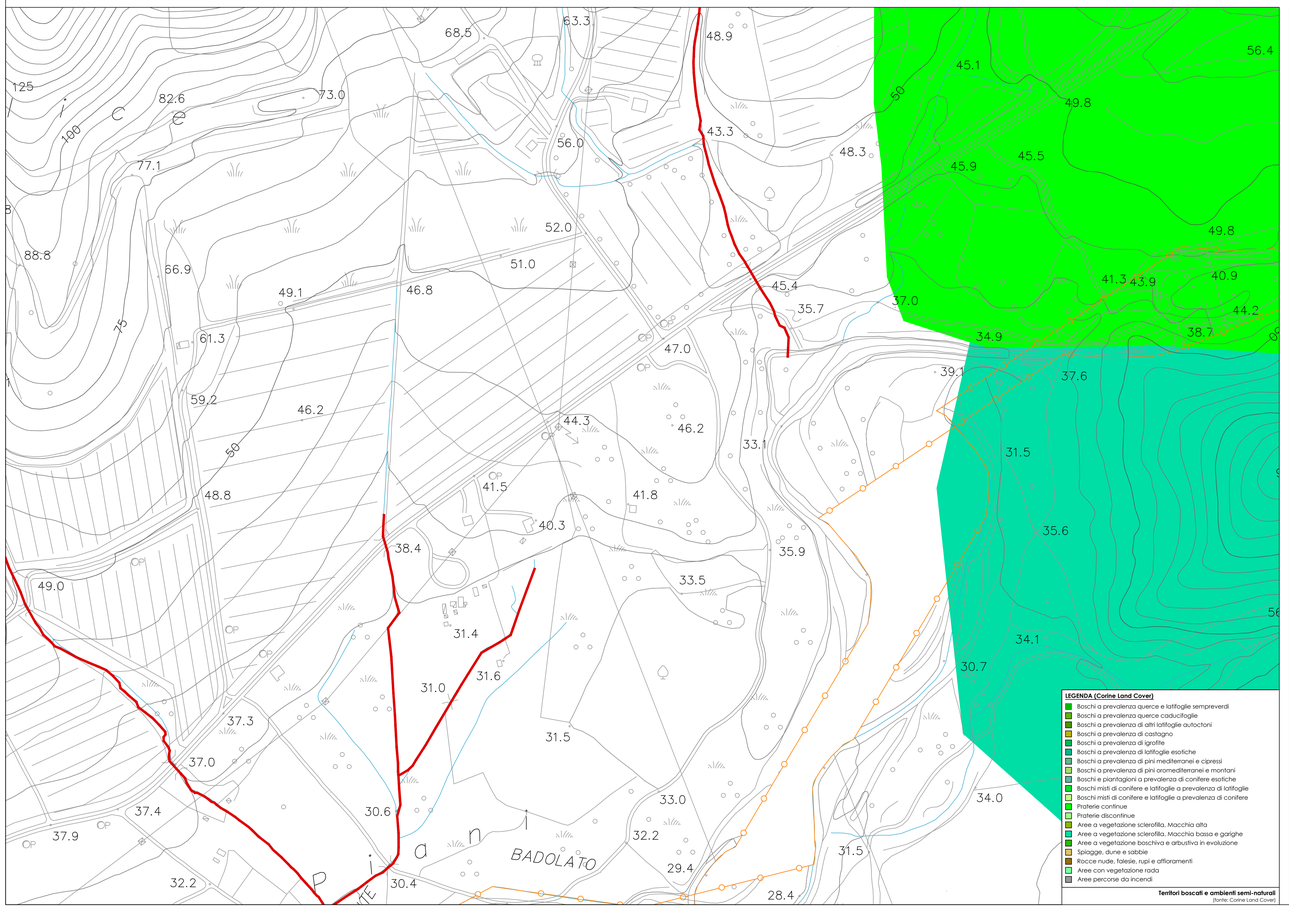

LEGENDA (Corine Land Cover)
- Boschi a prevalenza querce e latifoglie sempreverdi
- Boschi a prevalenza querce caducifoglie
- Boschi a prevalenza di altri latifoglie autoctoni
- Boschi a prevalenza di castagno
- Boschi a prevalenza di igrofite
- Boschi a prevalenza di latifoglie esotiche
- Boschi a prevalenza di pini mediterranei e cipressi
- Boschi a prevalenza di pini oromediterranei e montani
- Boschi e piantagioni a prevalenza di conifere esotiche
- Boschi misti di conifere e latifoglie a prevalenza di latifoglie
- Boschi misti di conifere e latifoglie a prevalenza di conifere
- Praterie continue
- Praterie discontinue
- Aree a vegetazione sclerofilla. Macchia alta
- Aree a vegetazione sclerofilla. Macchia bassa e garighe
- Aree a vegetazione boschiva e arbustiva in evoluzione
- Spiagge, dune e sabbie
- Rocce nude, falesie, rupi e affioramenti
- Aree con vegetazione rada
- Aree percorse da incendi

Territori boscati e ambienti semi-naturali
(fonte: Corine Land Cover)

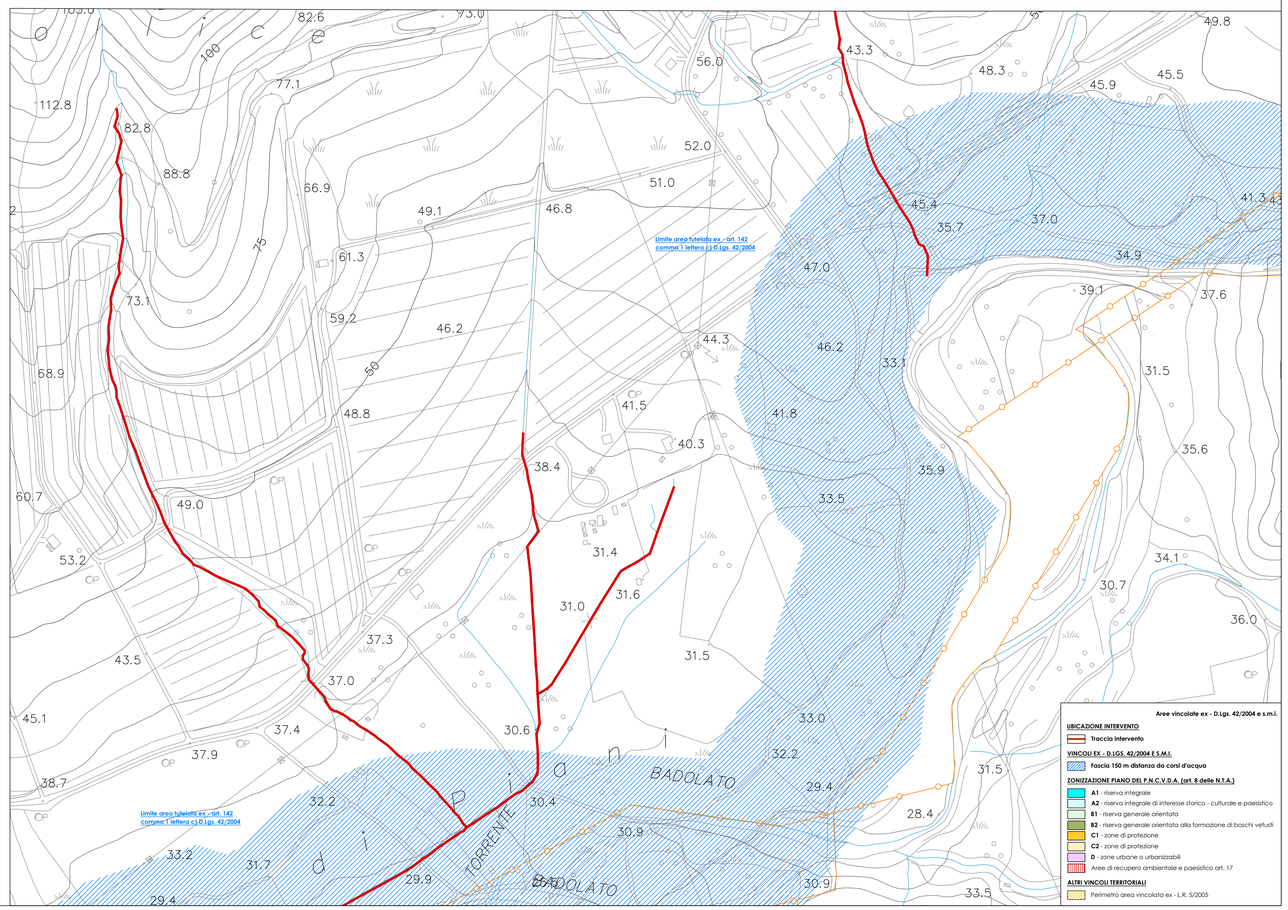

Aree vincolate ex - D.Lgs. 42/2004 e s.m.i.

UBICAZIONE INTERVENTO
- Traccia intervento

VINCOLI EX - D.LGS. 42/2004 E S.M.I.
- Fascia 150 m distanza da corsi d'acqua

ZONIZZAZIONE PIANO DEL P.N.C.V.D.A. (art. 8 delle N.T.A.)
- A1 - riserva integrale
- A2 - riserva integrale di interesse storico - culturale e paesistico
- B1 - riserva generale orientata
- B2 - riserva generale orientata alla formazione di boschi vetusti
- C1 - zone di protezione
- C2 - zone di protezione
- D - zone urbane o urbanizzabili
- Aree di recupero ambientale e paesistico art. 17

ALTRI VINCOLI TERRITORIALI
- Perimetro area vincolata ex - L.R. 5/2005