

# COMUNE DI ASCEA

Provincia di Salerno

“ SETTORE SEGRETERIA AFFARI LEGALI E  
ISTITUZIONALI- INNOVAZIONI TECNOLOGICHE E  
SISTEMA INFORMATICO”  
TUTELA PAESAGGISTICO AMBIENTALE



Prot. 2308 del 02/03/2021

<b>CONSORZIO VELIA</b>		
PROT. N° 384		
3 MAR 2021		
UT	UA	

Soprintendenza A.B.A.P.  
di Salerno e Avellino  
Via T. Tasso, 46  
84100 - SALERNO -

AIR.U.P.  
Ing. Giancarlo GRECO  
c/o Consorzio di Bonifica  
“Velia”  
consorziovelia@pec.it

<b>OGGETTO:</b>	<b>AUTORIZZAZIONE PAESAGGISTICA AI SENSI DEL D.LGS. N.42/2004</b> Conferenza di Servizi Decisoria in Modalità Asincrona ai sensi dell'art. 14 comma 2 e 14 bis L.N. 241/90
<b>DOMANDA AUT. PAESAGGISTICA</b>	Prot.1434 del 04.02.2021
<b>PRATICA TRASMESSA DAL SUE</b>	Prot.n. 1399 del 3.02.2021
<b>RICHIEDENTE:</b>	CONSORZIO DI BONIFICA VELIA
<b>PROGETTISTA:</b>	Ing. Gaetano SUPPA
<b>INTERVENTO:</b>	INTERVENTI DI MANUTENZIONE STRAORDINARIA DEL RETICOLO IDRAULICO DI BONIFICA -
<b>LOCALITÀ:</b>	Pennino - Baronia
<b>RIE. CATASTALI:</b>	Fg. 17 p.lle 52 - 490 - 491 - 509; Fg. 6 p.lle 140 - 1439 (ex 521)
<b>DESTINAZIONE URB.</b>	Vedi Attestazione dei vincoli

## INDIVIDUAZIONE DELL'IMMOBILE

Comune: Ascea  
Frazione: / / / / /  
Località: Pennino - Baronia  
Foglio: Fg. 17 p.lle 52 - 490 - 491 - 509; Fg. 6 p.lle 140 - 1439 (ex 521)

## OPERE OGGETTO DI ESAME

Interventi di manutenzione straordinaria del reticolo idraulico di bonifica (Condotta G2 - Pennino - Baronia)

## LICITA' PREESISTENTI DICHIARATE

OPERE EX NOVO

**SITUAZIONE VINCOLISTICA**

◦ VEDI ATTESTAZIONE DEI VINCOLI ALLEGATA A FIRMA DELLO SCRIVENTE.

**PIANO PAESISTICO**

L'area interessata dalle opere non rientra in alcun perimetro relativo a Piani Territoriali Paesistici

**VALUTAZIONE DI COMPATIBILITÀ DELL'INTERVENTO**

L'intervento previsto è da considerarsi compatibile con il paesaggio non comporterà nessun impatto ambientale.

**PARERE ORGANO COLLEGALE**

*Verbale n. 468 del 23.02.2021* – Trattasi di opere a carattere sostanziale di manutenzione e messa in sicurezza del reticolo idraulico e della eventuale sua implementazione che, a parere di questa C.L.P., risultano essere - dal punto di vista visivo - scarsamente influenti sul contesto paesaggistico di riferimento. Si esprime, pertanto, **PARERE FAVOREVOLE.**

Il sottoscritto Geom. Pietro TOLOMEO, nella qualità di Responsabile dell'Unità Paesaggistico-Ambientale della pratica in oggetto, consapevole che le dichiarazioni mendaci e la falsità negli atti sono puniti dal codice penale e dalle leggi speciali (art. 76, D.P.R. 445/2000) e che i dati riportati nella presente scheda saranno utilizzati dalla P.A. per gli adempimenti di propria competenza,

**DICHIARA**

- 1) Di aver esaminato il progetto in argomento e di averlo ritenuto corrispondente a quanto prescritto dal D.P.C.M. 12.12.2005 in materia di "Relazione Paesaggistica";
- 2) Di aver esaminato il progetto in argomento e di averlo ritenuto corrispondente a quanto prescritto dalle norme di salvaguardia del Parco Nazionale del Cilento e Vallo di Diano in "VEDI ATTESTAZIONE DEI VINCOLI" secondo le nuove Norme di Attuazione del Piano del P.N.C.V.D. pubblicate del sul BURC n° 9 del 27 gennaio 2010;
- 3) Di aver effettuato la verifica dei presupposti per l'applicazione dell'articolo n. 149, comma 1, alla stregua dei criteri fissati ai sensi degli articoli n. 140, comma 2, n. 141, comma 1, n. 141-bis e n. 143, comma 3 lettere b) - c) - d) del D. Lgs. N. 42/2004 e s.m.

La presente comunicazione viene inviata anche al richiedente generalizzato in epigrafe così come disposto dall'art. 159 del DLgs. n. 42/2004 e s.m.i. in quanto costituisce avviso di inizio di procedimento ai sensi e per gli effetti della Legge n. 241/1990 e s.m.i



Il Responsabile dell'Unità Paesaggistico-Ambientale  
Geom. Pietro Tolomeo

Documentazione in copia allegata alla presente :

1. Attestazione Vincoli
2. Elenco elaborati -A0
3. Relazione tecnica - A2.1
4. Relazione illustrativa generale - A1.1
5. Integrazioni grafiche nota soprintendenza 20713\_2020 -int. A2.3/01
6. Relazione paesaggistica e fotoinserti - A2.3
7. Dossier fotografico -A2.2
8. Grafici di progetto (condotta G2 - Pennino) - E1.6a
9. Grafici di progetto (condotta G2 - Baronia) - E1.6b
10. Inquadramento rispetto ai vincoli territoriali (condotta G2 - Pennino) - B2.5
11. Inquadramento rispetto ai vincoli territoriali (condotta G2 - Baronia) - B2.6
12. Individuazione degli interventi su ortofoto (quadrante D)
13. Particolare grafico espropri/asservimenti (condotta G2 - Pennino) - G2.5
14. Particolare grafico espropri/asservimenti (condotta G2 - Baronia) - G2.5



# COMUNE DI ASCEA

Provincia di Salerno  
Settore **Urbanistica**  
Sportello Unico per l'Edilizia

Prot. n. 1399

del 03 febbraio 2021

Al Consorzio di Bonifica "VELIA"  
consorziovelia@pec.it

Al Responsabile della Commissione Locale per il Paesaggio

settoresegreteria.comunediascea@pec.it

**OGGETTO** : Interventi di manutenzione straordinaria del reticolo idraulico di bonifica  
Prot. 2428 del 10.11.2020

il progetto esecutivo è scaricabile al seguente link:

<http://195.60.191.211:8888/Progetto%20esecutivo%20FR429-Manutenzione%20straordinaria%20reticolo%20di%20bonifica/>

*Il Responsabile dello Sportello Unico*

*Vista la convocazione della Conferenza di Servizio* trasmessa con nota prot. **2428** del **10.11.2020**;

*Visto* il vigente R. E. C.;

*Visto* l'art. 5 del DPR 380/01;

*Visti* gli artt. 14 e ss. della legge 241/90;

*Visto* l'art. 148 del D.lvo n. 42/04;

Considerato che l'intervento ricade in area sottoposta a vincolo paesaggistico,

## COMUNICA

in ordine **all'aspetto urbanistico** che l'intervento non contrasta con il vigente PRG;

## *Richiede*

Al Responsabile dell'UNITA' PAESAGGISTICA in merito all'intervento indicato in oggetto, **parere ai sensi e per gli effetti dell'art. 146 e 148 del D.lvo n. 42/04**, in ordine alla compatibilità paesaggistica dello stesso o **la dichiarazione di non assoggettabilità della tipologia dei lavori all'AUTORIZZAZIONE PAESAGGISTICA.**

Il Responsabile del Settore Urbanistica  
Dr. Arch. Raffaele MACCARO





# Comune di Casal Velino

Provincia di Salerno

Piazza XXIII Luglio n. 6 - 84040 Casal Velino (Sa)


Tel. 0974/908818 - Fax 0974.902290

<http://www.comune.casalvelino.sa.it> e-mail: [utc@comune.casalvelino.sa.it](mailto:utc@comune.casalvelino.sa.it)



Data: 29 dicembre 2020

Prot. n° 13698



Spett. CONSORZIO DI BONIFICA "VELIA"  
C.se att. Di Ing. GRECO FGiancarlo  
Complesso Alento - Località Piano della Rocca  
84060 PRIGNANO CILENTO (SA)  
Indirizzo p.e.c.: [consorziovelia@pec.it](mailto:consorziovelia@pec.it)

<b>OGGETTO</b>	Conferenza di Servizi, ex art. 14 co. 2, L. n. 241/1990 - Forma semplificata e modalità asincrona Relazione Tecnica Illustrativa e Proposta di Provvedimento Paesaggistico
<b>Pratica edilizia N°</b>	1012/2020
<b>Ubicazione</b>	Comune di Casal Velino SA
<b>Tecnico Progettista</b>	Velia Ingegneria e Servizi S.r.l. - Ing. SUPPA Gaetano - Albo Ingegneri Salerno n° 1854.
<b>Richiedente</b>	Consorzio di Bonifica "VELIA" - R.U.P. Ing. GRECO Giancarlo
<b>Intervento</b>	Interventi di manutenzione straordinaria del reticolo idraulico di bonifica - CUP E66J1600112005".

In relazione alle opere in oggetto al fine di acquisire, come prescritto dall'art. 146, co. 5 del D. Lgs. 22/01/2004, n. 42 e s.m.i., il parere in seno alla conferenza di servizi, indetta dal Responsabile del Procedimento del Consorzio in indirizzo, con nota prot. n. 2428 del 10/11/2020, ai sensi dell'art. 14 co. 2 L. n. 241/1990, esaminata la documentazione di progetto, si esprime la seguente proposta di provvedimento paesaggistico, ai sensi dell'art. 146 co. 7 del D. Lgs. 42/2004 e s.m.i., circa l'intervento in oggetto.

## RELAZIONE TECNICA ILLUSTRATIVA e proposta di provvedimento paesaggistico

La richiesta di autorizzazione paesaggistica relativa al progetto per la realizzazione dell'intervento in oggetto, interessa immobili in Comune di Casal Velino (SA), in ambito assoggettato a tutela paesaggistica ai sensi:

- dell'art. 136, comma 1, lettera d) del D. Lgs. 22/01/2004, n. 42, in quanto assoggettato a tutela paesaggistica con specifico provvedimento (D.M. 02/11/1968);
- dell'art. 142, comma 1, lettera a) ed f) del D. Lgs. 22/01/2004, n. 42, in quanto ricadenti entro il perimetro del Parco Nazionale del C.V.D.A.;

La competenza amministrativa in materia di tutela del paesaggio è attribuita, da norme regionali, a questo Ente.

L'intervento proposto rientra tra quelli soggetti all'obbligo di autorizzazione paesaggistica, quale atto presupposto al rilascio del titolo abilitativo, ai sensi dell'art. 146 del D. Lgs. 42/2004.

La Commissione Locale per il Paesaggio, nella seduta del 17/12/2020, con verbale n. 13, progr. n° 52, ha espresso parere unanime FAVOREVOLE, che si allega per estratto integrale.

Nel merito della proposta progettuale, afferente alle interazioni con il paesaggio, sulla scorta del giudizio reso dalla C.L.P., essa può essere favorevolmente accolta, stante:

- le motivazioni della tutela paesaggistica relative all'ambito interessato dalle proposte trasformazioni,
- la coerenza con i criteri attuativi delle norme regionali vigenti,
- il corretto inserimento paesaggistico delle relative opere.

Nel merito della proposta progettuale, considerate le motivazioni della tutela paesaggistica relative agli ambiti interessati dalle proposte trasformazioni, nonché i criteri attuativi delle norme regionali vigenti, si evidenzia che:

*l'intervento prevede sostanzialmente opere di difesa idraulica dei canali di bonifica, con caratteri preminentemente di tipo manutentivo, integrati di mitigazione visiva realizzati con materiali tradizionali e con tecniche d'ingegneria naturalistica, per cui si ritiene compatibile con i criteri di tutela del contesto paesaggistico di riferimento. Inoltre, i foto-inserimenti allegati al progetto hanno evidenziato un soddisfacente equilibrio tipologico e cromatico fra il contesto naturale e le attività antropiche.*

Per quanto sopra argomentato, VISTI:

- il Decreto legislativo 22 gennaio 2004, n. 42, e successive modifiche e integrazioni;
- la delega di funzioni amministrative in materia di tutela dei beni paesaggistici conferita ai Comuni con L.R. Campania;
- il d.P.C.M. 12/12/2005;
- il P.R.G. vigente;
- la legge 7 agosto 1990, n. 241 e s.m.i.;

si propone un parere FAVOREVOLE, in relazione al progetto presentato dal Consorzio di Bonifica "Velia", per quanto di competenza e nell'ambito della conferenza di servizi indetta da quest'ultimo e sopra richiamata.

**Il Responsabile del Procedimento Paesaggistico**

*Arch. Edmondo Scarpa*

SCARPA EDMONDO  
ORDINE  
ARCHITETTI PPC  
PROV. SALERNO  
architetto  
29.12.2020  
17:45:54 UTC





# Comune di Casal Velino

Provincia di Salerno

Piazza XXIII Luglio n. 6 - 84040 Casal Velino (Sa)

Tel. 0974/908818 - Fax 0974.902290

http: [www.comune.casalvelino.sa.it](http://www.comune.casalvelino.sa.it) e-mail: [utc@comune.casalvelino.sa.it](mailto:utc@comune.casalvelino.sa.it)



## VERBALE n° 13 Commissione Locale Per Il Paesaggio

Seduta del 17.12.2020 ore 15:00

Si sono riuniti presso la residenza municipale, a seguito di regolare invito, i sottoelencati componenti la Commissione per esercitare le proprie attribuzioni, riguardante l'esame di richieste di interventi edilizi e urbanistici (Delibera C.C. n° 3 del 01.02.2018):

MEMBRO	INCARICO	PRESENZA	
		si	no
Arch. Edmondo SCARPA	Presidente	SI	†
Arch. Fioravante GIORDANO	Componente	SI	
Arch. Giuseppe MANTI	Componente		NO
Ing. Angelo CROCAMO	Componente	SI	
Ing. Enzo AMORELLI	Componente	Sf	
Arch. Antonello PAOLINO	Componente	SI	

Ha svolto le funzioni di Segretario: Ing. AMORELLI Enzo

Il Presidente, constatato il numero degli intervenuti, ha dichiara aperta la riunione e validi i pareri adottati, riportando di seguito il

### PARERE PROGR. N° 52

Pratica edilizia N°	1012/2020
Ubicazione	Comune di Casal Velino SA
Tecnico Progettista	Velia Ingegneria e Servizi S.r.l. - Ing. SUPPA Gaetano - Albo Ingegneri Salerno n° 1854.
Richiedente	Consorzio di Bonifica "VELIA" - R.U.P. Ing. GRECO Giancarlo
Intervento	Interventi di manutenzione straordinaria del reticolo idraulico di bonifica - CUP E66J1600112005°.
Esito	<b>PARERE UNANIME FAVOREVOLE</b>
Parere	La Commissione, esaminata la proposta progettuale, tenuto conto della tipologia delle opere da realizzare e della natura dei materiali utilizzati, considerato il basso impatto paesaggistico dell'intervento, di natura preminentemente manutentiva di opere preesistenti, esprime parere unanime FAVOREVOLE.

Il Presidente la C.L.P.

Arch. Edmondo Scarpa

SCARPA  
EDMONDO  
ORDINE  
ARCHITETTI  
PPC PROV.  
SALERNO  
architetto  
29.12.2020  
17:46:30 UTC





# COMUNE di CASTELNUOVO CILENTO (Provincia di Salerno)

Via San Leonardo --- tel 097462128 --- fax 097462850 --- pec: protocollo@pec.comune.castelnuovocilento.sa.it

**Settore Urbanistico - Governo del Territorio**

Prot. 7237 del 07/12/2020

Spett.le **CONSORZIO DI BONIFICA «VELIA»**  
Complesso Alento - Loc. Piano della Rocca  
84060 - **PRIGNANO CILENTO (SA)**  
Pec: consorziovelia@pec.it

Oggetto: Conferenza dei servizi del 10.12.2020 - Istanza prot. 2428 del 10.11.2020  
PROGETTO ESECUTIVO dell'intervento denominato: FR 429 - Piano straordinario di  
difesa idraulica e idrogeologica nei bacini del fiume Alento e della Fiumarella di Ascea  
(3° stralcio). Interventi di manutenzione straordinaria del reticolo idraulico di bonifica -  
CUP E66JI600112005 (Vers. Nov.2020)  
**PARERE URBANISTICO**

.....  
Il sottoscritto **Ing. Sergio Malatesta**, in qualità di Responsabile del settore urbanistico -  
Governo del Territorio

VISTA la convocazione della conferenza di servizi per il giorno 10 dicembre 2020, indetta e  
convocata dal consorzio di bonifica Velia e recante prot. 2428 del 10.11.2020, trasmessa a mezzo  
posta elettronica certificata e acquisita agli atti di questo Ente con prot. n. 6503 dell'11/11/2020;

VISTO il progetto allegato alla predetta convocazione;



CONSIDERATO che le opere previste nel progetto in esame consistono nella manutenzione e  
sistemazione di alcuni canali di scolo alla loc. Salicuneta e che tali opere non comportano  
trasformazioni urbanistiche;

DATO ATTO che i predetti interventi non sono in contrasto con le norme del vigente PRG,

esprime **PARERE FAVOREVOLE** sotto il profilo urbanistico per la realizzazione delle opere  
previste nel progetto.

Castelnuovo Cilento, 04/12/2020

**IL RESP. DEL SETTORE URBANISTICO  
GOVERNO DEL TERRITORIO**

Sergio MALATESTA  
  






# COMUNE di CASTELNUOVO CILENTO (Provincia di Salerno)

Via San Leonardo - 112 --- telefono 097462128 --- telefax 097462850 ---- e-mail [castelnuovoutc@virgilio.it](mailto:castelnuovoutc@virgilio.it)

## SETTORE TECNICO – LAVORI PUBBLICI SERVIZIO TUTELA DEL PAESAGGIO

Prot. 7178 del 04.12.2020

2654

Spett.le **CONSORZIO DI BONIFICA «VELIA»**  
Complesso Alento – Loc. Piano della Rocca  
84060 - **PRIGNANO CILENTO (SA)**

**Oggetto: Conferenza dei servizi del 10.12.2020 - Istanza prot. 2428 del 10.11.2020**  
**PROGETTO ESECUTIVO dell'intervento denominato: FR 429 - Piano straordinario di difesa idraulica e idrogeologica nei bacini del fiume Alento e della Fiumarella di Ascea (3° stralcio). Interventi di manutenzione straordinaria del reticolo idraulico di bonifica - CUP E66J1600112005 (Vers. Nov.2020)**  
**Parere per Autorizzazione Paesaggistica ai sensi dell'art. 146 del D.L.vo 42/2004**

**Adempimenti ex D.Lgs 42/04 e s.m.i., artt. 146, comma 7 e 159, comma 2 – PARERE ISTRUTTORIO**

**Richiedente: CONSORZIO DI BONIFICA "VELIA" – PRIGNANO CILENTO (SA)**

**Progettazione: VELIA INGEGNERIA & SERVIZI – Ing. Gaetano Suppa**

**Individuazione dell'immobile**  
Comune di Castelnuovo Cilento – Località Salicuneta

**Opere previste:**  
E' previsto realizzare un'opera di manutenzione straordinaria diffusa sulla rete esistente di canali di bonifica confluenti nel torrente Badolato. Gli interventi tenderanno alla messa in sicurezza, difesa spondale e ripristino dell'efficienza dei predetti corsi d'acqua, della confluenza nel citato corso d'acqua maggiore e degli attraversamenti della viabilità provinciale "Salicuneta". I canali interessati saranno in tutto 9, cui si aggiungono ulteriori 6 affluenti minori.

**Liceità di eventuali preesistenze :**  
////////////////////////////////////

**Situazione vincolistica**  
L'area è sottoposta a tutte le disposizioni della parte terza del Codice dei Beni Culturali e del Paesaggio in quanto area tutelata per legge ex art. 142, D.Lgs 42/04, perchè:  
- ricadente nella fascia dei 150 mt dai fiumi e torrenti;  
- comprendente area ricadente nel Parco Nazionale del Cilento, Vallo di Diano e Alburni – Zona D e C;

**Piano Paesaggistico**  
L'area interessata dalle opere non rientra nel perimetro dei Piani Territoriali Paesaggistici vigenti.

**Parere Commissione Locale per il Paesaggio**  
La Commissione Locale per il Paesaggio nella seduta del 03.12.2020 verb. n. 1 ha espresso il seguente parere: "La commissione esaminatrice, visionati gli elaborati in oggetto, esprime relativo PARERE FAVOREVOLE in quanto le opere risultano di limitato impatto visivo."

*Valutazione del tecnico istruttore circa la compatibilità dell'intervento "con valori paesaggistici riconosciuti dal vincolo e con i relativi criteri di gestione":*

L'intervento previsto è compatibile con i criteri di gestione del bene e non incide sulla qualità del paesaggio. Esaminati gli elaborati di progetto, ed in particolare i contenuti della relazione paesaggistica, e considerato che trattasi di opere di manutenzione di canali di scolo esistente si ritiene che l'intervento proposto non alteri, sotto l'aspetto paesaggistico, lo stato dei luoghi.

Trattasi di interventi di ridotte dimensioni a carattere diffuso, scarsamente impattanti dal punto di vista visivo e che difficilmente potranno comportare l'alterazione dell'equilibrio percettivo del contesto.

Si propone pertanto un provvedimento paesaggistico FAVOREVOLE all'approvazione del progetto presentato dal CONSORZIO DI BONIFICA "VELIA".

Il sottoscritto Arch. Antonio Zambrano - nella qualità di **Responsabile del Procedimento per il rilascio della autorizzazione paesaggistica** - consapevole che le dichiarazioni mendaci e la falsità negli atti sono puniti dal codice penale e dalle leggi speciali (art. 76, D.P.R. 445/2000) e che i dati riportati nella presente scheda saranno utilizzati dalla P.A. Per gli adempimenti di propria competenza,

#### DICHIARA

1. di aver esaminato il progetto in argomento e di averlo ritenuto corrispondente a quanto prescritto dal D.P.C.M. 12.12.2005 in materia di "relazione paesaggistica";
2. che tutto quanto riportato nella presente scheda corrisponde al vero.


Si informa nel contempo che la presente costituisce comunicazione al richiedente ai sensi dell'art. 146, comma 7 del D. Lgs. n. 42/2004 e costituisce avvio del procedimento ai sensi art. 7 della legge 241/90.

Castelnuovo Cilento lì, 04.12.2020



IL RESPONSABILE DEL PROCEDIMENTO  
per il rilascio dell'Autorizzazione Paesaggistica  
(Arch. Antonio Zambrano)

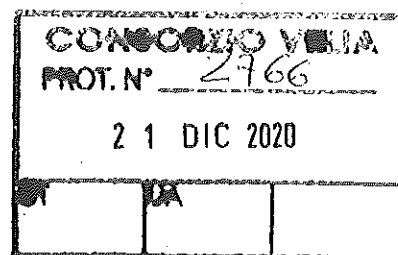
A handwritten signature in black ink, appearing to read "Antonio Zambrano", written over a horizontal line.



# COMUNE DI OMIGNANO

Provincia di Salerno  
via Europa n. 16 - 84060 Omignano-  
Tel. 0974/836020- fax 0974/854006  
Pec: [comune.omignano@pec.it](mailto:comune.omignano@pec.it)

AREA TECNICA  
Servizio Urbanistica Edilizia  
Sportello Unico Edilizia



Prot. n. 5279 del 18 dicembre 2020

Oggetto: Conferenza di servizi decisoria in modalità asincrona ai sensi dell'art. 14 c. 2 e 14 bis della L. 241/90 – Progetto esecutivo “FR 429 – Piano straordinario di difesa idraulica e idrogeologica nel bacini del Fiume Alento e della Fiumarella di Ascea ( 3° stralcio) . Interventi di manutenzione straordinaria del reticolo idraulico – CUP E66JI600112005 ( vers. Nov. 2020)  
**PARERE.**

Al Consorzio di Bonifica “Velia”  
Loc. Piano della Rocca  
Prignano Cilento (SA)  
PEC: [consorziovelia@pec.it](mailto:consorziovelia@pec.it)

## IL RESPONSABILE DELL'AREA TECNICA

Vista la convocazione della conferenza di servizi in oggetto;

Vista la documentazione di progetto relativamente alle opere interessanti il territorio di questo Comune, riassumibili in *lavori di manutenzione straordinaria di impermeabilizzazione della vasca “Farnito” ad uso irriguo esistente;*

Rilevato che le opere interessano un opera esistente e che la zona in cui è ubicata non è sottoposta a vincoli paesaggistici in quanto fuori dalla perimetrazione del Parco Nazionale del Cilento Alburni Vallo di Diano e non rientra nelle aree tutelate per legge dall'art. 142 del D.lgs 42/2004;

-che le opere di manutenzione straordinaria non contrastano con le previsioni urbanistiche del vigente PRG;

## ESPRIME

il proprio parere favorevole per l'aspetto urbanistico ed edilizio dell'intervento previsto alla Vasca “Farnito” in territorio di questo Comune trattandosi di interventi manutenzione straordinaria su opere esistenti , mentre non risulta necessario il parere paesaggistico in quanto non interessa aree tutelate ai sensi dell'art. 142 del D.lgs 42/2004.

Omignano, 18 dicembre 2020



Il Responsabile dell'Area Tecnica  
Gen. Pasquale Giordano



**COMUNE DI SALENTO (SA)**

*Settore tecnico LL.PP./Urbanistico-Manutentivo*

Piazza Municipio, snc 84070 Salento (SA)

C.F. 8400050652 Sito web: [www.comune.salento.sa.it](http://www.comune.salento.sa.it)

E-mail [tecnico@comune.salento.sa.it](mailto:tecnico@comune.salento.sa.it) PEC: [ufficiurbanistica.salento@asmepc.it](mailto:ufficiurbanistica.salento@asmepc.it)

Prot.N. 4674

<b>CONSORZIO VELIA</b>		
PROT. N° <u>2</u>		
4 <sup>°</sup> GEN 2021		
UY	UA	

**AL CONSORZIO DI BONIFICA VELIA**  
Località Piano della Rocca - Complesso Alento  
84060 - Prignano Cilento (SA)  
Fax 0974/837154  
[consorziovelia@pec.it](mailto:consorziovelia@pec.it)

**Oggetto: FR 429 - Piano straordinario di difesa idraulica e idrogeologica nei bacini del fiume Alento e della Fiumarella di Ascea (3° stralcio) interventi di manutenzione straordinaria del reticolo idraulico di bonifica.**

Facendo riferimento alla vostra nota del 10/11/2020 prot. 2428 con oggetto - **Convocazione conferenza di servizi decisoria in modalità asincrona ai sensi dell'art. 14 comma 2 e 14 bis della L. n. 241/1990.progetto esecutivo FR429 - (...). Interventi di manutenzione straordinaria del reticolo idraulico di bonifica - CUP E66J16001.12005**", al fine di confermare, aggiornare, integrare ovvero acquisire nuovamente le autorizzazioni, concessioni, permessi, pareri e nulla osta occorrenti per la realizzazione dei lavori e delle opere previsti nel progetto o eventualmente per sentirsi dichiarare, dalle stesse amministrazioni convocate, che i lavori non sono soggetti ad alcuna autorizzazione ovvero che per la loro realizzazione ricorrono i presupposti e le condizioni per il rilascio delle autorizzazioni di cui al D.lgs 42/2004, dei titoli di cui al DPR 380/2001 e s.m.i., anche ai fini della dichiarazione di conformità degli interventi agli strumenti urbanistici vigenti.

Il sottoscritto Arch. Dario Peccerillo, responsabile dell'ufficio urbanistico del Comune di Salento (SA);

Vista la convocazione della conferenza dei Servizi decisoria in modalità asincrona di cui in oggetto,

Esaminata la documentazione trasmessa in allegato alla citata nota di convocazione,

Esaminato il progetto esecutivo dell'intervento denominato "Piano straordinario di difesa idraulica e idrogeologica nei bacini del fiume Alento e della Fiumarella di Ascea (3° stralcio). Interventi di manutenzione straordinaria del reticolo idraulico di bonifica",

Esaminati in particolare gli elaborati B1.3/A-B2.9-E1.8-G2.9,

**Visti:**

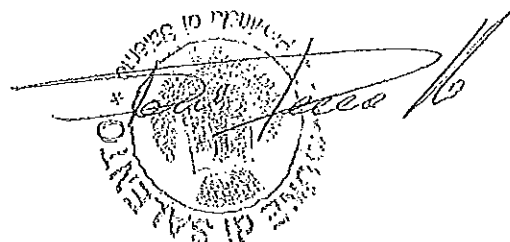
- 1-il vigente Piano Regolatore Generale del Comune di Salento,
- 2-che l'area interessata non ricade all' interno del perimetro del Piano del Parco del Cilento -Vallo di Diano - Alburni,
- 3-che l'area di intervento non è assoggettata a vincoli paesaggistici e ambientali di cui al decreto legislativo 22 gennaio 2004 n°42e s.m.e.i.,
- 4-che data la dimensione e la natura delle opere previste nel comune di Salento (SA), non è necessario acquisire l'autorizzazione dello Svincolo Idrogeologico di cui all' art.23 L.R. 11 del 07 Maggio 1996 ed ai sensi dell'art. 7 del RD 3 dicembre 1923 n°3267 come previsto dall' art.24 L.R. 11 del 07 Maggio 1996,
- 5-che l'area interessata non è stata percorsa da fuoco come riportato sugli atti depositati presso l'ente scrivente,
- 6-che i lavori non sono soggetti ad alcuna autorizzazione

Esprime **parere favorevole** all' intervento previsto nel progetto esecutivo dell'intervento denominato "Piano straordinario di difesa idraulica e idrogeologica nei bacini del fiume Alento e della Fiumarella di Ascea (3° stralcio). Interventi di manutenzione straordinaria del reticolo idraulico di bonifica",

Salento 04/01/2021

**IL RESPONSABILE DEL SERVIZIO**

Architetto Dario Peccerillo





## COMUNE DI SALENTO (SA)

Settore tecnico LL.PP./Urbanistico-Manutentivo

Piazza Municipio, snc 84070 Salento (SA)

C.F. 84000050652 Sito web: [www.comune.salento.sa.it](http://www.comune.salento.sa.it)

E-mail [tecnico@comune.salento.sa.it](mailto:tecnico@comune.salento.sa.it) PEC: [ufficiurbanistica.salento@asmepec.it](mailto:ufficiurbanistica.salento@asmepec.it)

Prot.N. 4674

<b>CONSORZIO VELIA</b>		
PROT. N° <u>2</u>		
4 <sup>°</sup> GEN 2021		
UY	UA	

**AL CONSORZIO DI BONIFICA VELIA**  
Località Piano della Rocca – Complesso Alento  
84060 – Prignano Cilento (SA)  
Fax 0974/837154  
[consorziovelia@pec.it](mailto:consorziovelia@pec.it)

**Oggetto: FR 429 - Piano straordinario di difesa idraulica e idrogeologica nei bacini del fiume Alento e della Fiumarella di Ascea (3° stralcio) interventi di manutenzione straordinaria del reticolo idraulico di bonifica.**

Facendo riferimento alla vostra nota del 10/11/2020 prot. 2428 con oggetto – **Convocazione conferenza di servizi decisoria in modalità asincrona ai sensi dell'art. 14 comma 2 e 14 bis della L. n. 241/1990.progetto esecutivo FR429 – (...). Interventi di manutenzione straordinaria del reticolo idraulico di bonifica – CUP E66JI600112005**", al fine di confermare, aggiornare, integrare ovvero acquisire nuovamente le autorizzazioni, concessioni, permessi, pareri e nulla osta occorrenti per la realizzazione dei lavori e delle opere previsti nel progetto o eventualmente per sentirsi dichiarare, dalle stesse amministrazioni convocate, che i lavori non sono soggetti ad alcuna autorizzazione ovvero che per la loro realizzazione ricorrono i presupposti e le condizioni per il rilascio delle autorizzazioni di cui al D.lgs 42/2004, dei titoli di cui al DPR 380/2001 e s.m.i., anche ai fini della dichiarazione di conformità degli interventi agli strumenti urbanistici vigenti.

Il sottoscritto Arch. Dario Peccerillo, responsabile dell'ufficio urbanistico del Comune di Salento (SA);

**Vista** la convocazione della conferenza dei Servizi decisoria in modalità asincrona di cui in oggetto,

**Esaminata** la documentazione trasmessa in allegato alla citata nota di convocazione,

**Esaminato** il progetto esecutivo dell'intervento denominato "Piano straordinario di difesa idraulica e idrogeologica nei bacini del fiume Alento e della Fiumarella di Ascea (3° stralcio). Interventi di manutenzione straordinaria del reticolo idraulico di bonifica",

**Esaminati** in particolare gli elaborati **B1.3/A-B2.9-E1.8-G2.9**,

**Visti:**


- 1**-il vigente Piano Regolatore Generale del Comune di Salento,
- 2**-che l'area interessata non ricade all'interno del perimetro del Piano del Parco del Cilento -Vallo di Diano - Alburni,
- 3**-che l'area di intervento non è assoggettata a vincoli paesaggistici e ambientali di cui al decreto legislativo 22 gennaio 2004 n°42e s.m.e.i.,
- 4**-che data la dimensione e la natura delle opere previste nel comune di Salento (SA), non è necessario acquisire l'autorizzazione dello Svincolo Idrogeologico di cui all' art.23 L.R. 11 del 07 Maggio 1996 ed ai sensi dell'art. 7 del RD 3 dicembre 1923 n°3267 come previsto dall' art.24 L.R. 11 del 07 Maggio 1996,
- 5**-che l'area interessata non è stata percorsa da fuoco come riportato sugli atti depositati presso l'ente scrivente,
- 6**-che i lavori non sono soggetti ad alcuna autorizzazione


Esprime **parere favorevole** all'intervento previsto nel progetto esecutivo dell'intervento denominato "Piano straordinario di difesa idraulica e idrogeologica nei bacini del fiume Alento e della Fiumarella di Ascea (3° stralcio). Interventi di manutenzione straordinaria del reticolo idraulico di bonifica",

Salento 04/01/2021

**IL RESPONSABILE DEL SERVIZIO**

Architetto Dario Peccerillo





**CITTÀ DI VALLO DELLA LUCANIA**  
Provincia di Salerno  
Settore Lavori Pubblici – Governo del Territorio  
[llpp-territorio@legalmail.it](mailto:llpp-territorio@legalmail.it)

Prot. n. 0013777

Vallo della Lucania 21/12/2020

Spett.le Consorzio di Bonifica "Velia"  
Località Piano della Rocca  
84060 Prignano Cilento (SA)  
Alla c.a. del RUP  
Ing. Ing. Giancarlo Greco


**OGGETTO: "Interventi di manutenzione straordinaria del reticolo idraulico di bonifica"  
PARERE URBANISTICO**

Pratica edilizia n. 39/2020  
Ditta: Consorzio di Bonifica "Velia"  
Ubicazione: località varie

In riscontro alla Vs. nota prot. 12091 dell'11/11/2020, pervenuta questo Ente a mezzo pec, il sottoscritto comunica che il progetto risulta conforme allo strumento urbanistico e pertanto si esprime parere favorevole all'esecuzione dell'intervento.

Si allega alla presente la relazione ex art 146 comma 7 del D. Lgs 42/2004 e s.m.i..

Distinti saluti

 Responsabile del Settore  
Ing. Gennaro Lamanna





**COMUNE DI VALLO DELLA LUCANIA**  
(PROVINCIA DI SALERNO)

cap 84078 piazza Vittorio Emanuele,44 - cod. fisc.: 8400010656 - telefono 0974-714111 - fax 0974-718064

**SETTORE PAESAGGIO E AMBIENTE, PATRIMONIO E DEMANIO, PROTEZIONE CIVILE**  
telefono 0974-714294 - email: [massimo.sansone@comune.vallodellalucania.sa.it](mailto:massimo.sansone@comune.vallodellalucania.sa.it)

**RELAZIONE TECNICA ILLUSTRATIVA**  
(art. 146, comma 7 del D. Lgs. 22/01/2004 n° 42 e s.m.i.)

**PRATICA EDILIZIA: n° 39/2020**

**Lavori di: "Manutenzione straordinaria del reticolo idraulico di bonifica".**

1) **Richiedente: Consorzio di Bonifica "Velia" – RUP Ing. Giancarlo Greco**

2) **Progettista: ing. Suppa Gaetano**

3) **Ubicazione dell'opera e/o dell'intervento:**

Comune di Vallo della Lucania

Località varie

Foglio vari part. varie

4) **Conformità urbanistica dell'intervento:**

L'intervento previsto è conforme agli strumenti urbanistici attuativi ed al regolamento edilizio comunale vigente alla data della presente relazione, giusto parere favorevole del Responsabile del Settore Governo del Territorio.

5) **Situazione vincolistica:**

L'area è sottoposta a tutte le disposizioni della terza del Codice dei Beni Culturali e del Paesaggio in quanto area tutelata per legge ex art. 142, D. Lgs. 42/04.  
Zona classificata sismica S9.

6) **Descrizione sintetica del contesto paesaggistico:**

Il contesto paesaggistico è stato esaminato attraverso la redazione di una relazione paesaggistica redatta ai sensi del D.P.C.M. del 12/12/2005. Le aree di intervento sono tutte agricole.

7) **Descrizione sintetica dell'intervento:**

Il progetto prevede la realizzazione di una canalizzazione per uil bypass di una condotta interrata esistente.

8) **Valutazione della compatibilità paesaggistica:.**


Visto il parere di conformità urbanistica;

Visto il parere favorevole della Commissione del Paesaggio espresso in data 17/12/2020 verbale n° 1 : *"parere favorevole in quanto trattasi di miglioramento fondiario che migliora la qualità dei fondi agricoli"*

Vista la relazione paesaggistica redatta ai sensi del D.P.C.M. del 12/12/2005;  
Fatto proprio il parere della C.L.P., si **ESPRIME PARERE FAVOREVOLE** al  
rilascio dell'Autorizzazione paesaggistica per l'esecuzione dell'intervento di "manutenzione  
straordinaria del reticolo idraulico di bonifica", proposto dal Consorzio di Bonifica Velia.

Vallo della Lucania 21/12/2020

Il Responsabile del Procedimento Ambientale  
(arch. Massimo Sansone)



Settore  
Paesaggio e Ambiente